



LIVRE DE ROUTE



18-20
JUIN 2026

49^{ème} édition



laroutedoccitanie.fr



Occitanie

tu nous régales.



wonderful - © Blaise Pastor - Tous droits réservés Région Occitanie / Pyrénées - Méditerranée - 06/2026.

[sud-de-france.com](https://www.sud-de-france.com)

POUR VOTRE SANTÉ, PRATIQUEZ UNE ACTIVITÉ PHYSIQUE RÉGULIÈRE. [MANGERBOUGER.FR](https://www.mangerbouger.fr)



SOMMAIRE

SOMMAIRE	1	ÉTAPE 1	8	RÈGLEMENT PARTICULIER	34
PARCOURS	2	ÉTAPE 2	16	HÔPITAUX	37
PARTENAIRES TITRES	3	ÉTAPE 3	26	PERMANENCE	38
OFFICIELS	5			ENVIRONNEMENT	39
COMMISSIONS	6			ÉQUIPES	40
PRÉLIMINAIRES	7			PALMARÈS	41
RÈGLES SUIVEURS	7			PARTENAIRES ET FOURNISSEURS	42

PICTOGRAMMES

 Départ fictif	 Village Route d'Occitanie	 Ralentisseur
 Arrivée	 Ensemble TV	 Giratoire
 Départ réel	 Parking équipes	 Radar fixe
 Difficulté de 1 ^{ère} catégorie	 Parking avant-course	 Passage à niveau
 Difficulté de 2 ^{ème} catégorie	 Parking gendarmerie, motards	 Descente dangereuse
 Difficulté de 3 ^{ème} catégorie	 Parking invités	 Montée
 Sprint intermédiaire	 Parking arrière-course	 Itinéraire course (cartes)
 Flamme rouge	 Parking caravane	 Itinéraire hors-course
 Point de Passage Obligatoire	 Zone de collecte	 Itinéraire course (plans)
 Podium signature	 Virage dangereux	 Accès départ
 Podium protocolaire	 Rétrécissement de chaussée	 Déviation véhicules
 Permanence - Presse	 Terre-plein central	 Accès équipes
 Station-service		

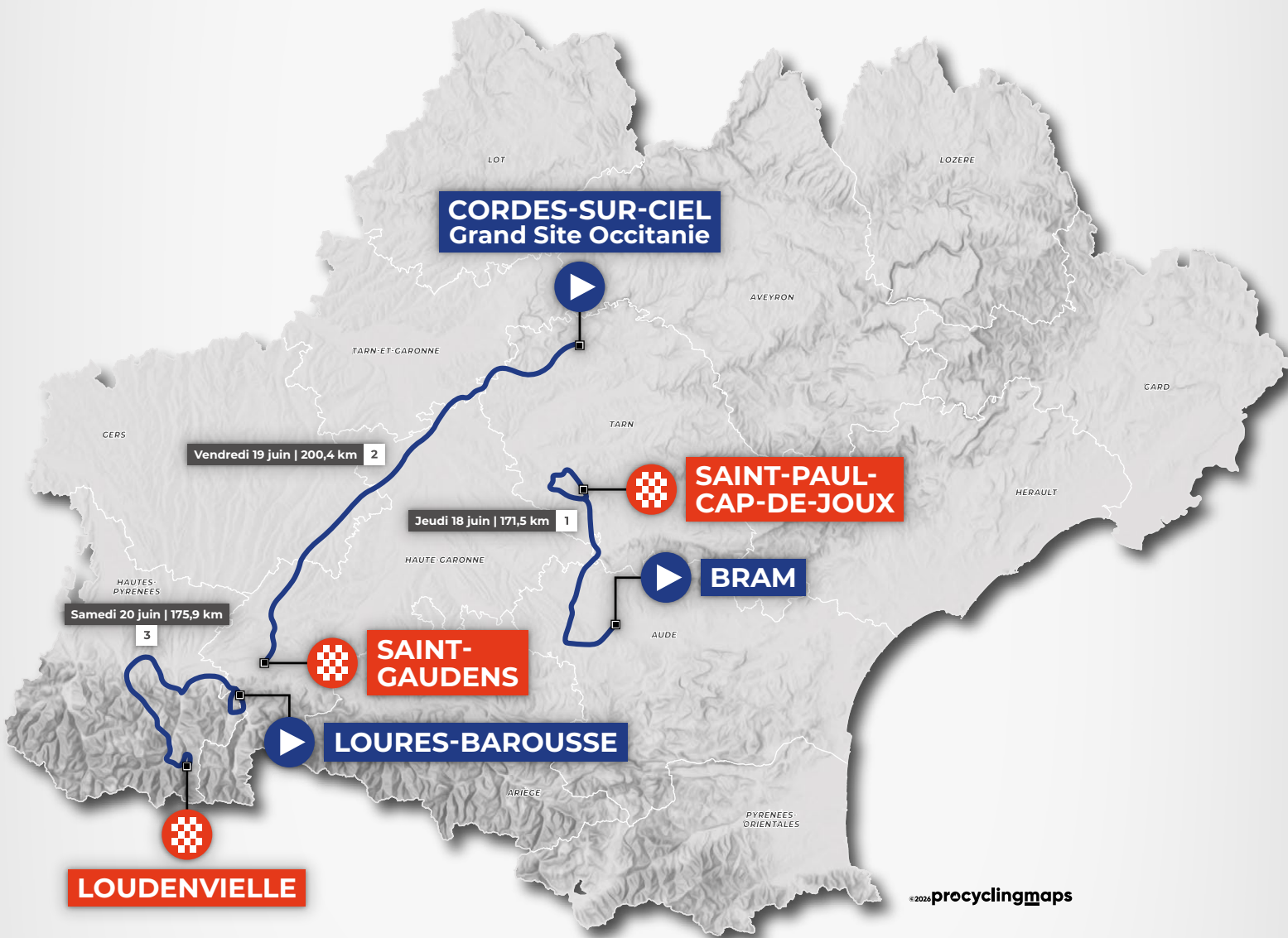


LA ROUTE D'OCCITANIE - CIC

DU JEUDI 18 JUIN AU SAMEDI 20 JUIN 2026 | 49^{ÈME} ÉDITION



547,8 kilomètres | 6 départements traversés



#RD02026

www.laroutedoccitanie.fr

@Route d'Occitanie - CIC @RouteOccitanie
 @routeoccitanie @LaRoutedOccitanie

PARTENAIRES TITRES



Partenaire titre



Partenaire titre

PARTENAIRE SPECIAL



Partenaire de la course depuis sa création –
Partenaire du maillot vert de meilleur sprinteur

GRANDS PARTENAIRES



PARTENAIRES MEDIAS



Ici Occitanie



Eurosport

REGARDEZ SUR



Groupe La Dépêche



Média Pitchounes

PARTENAIRES OFFICIELS



Partenaire Sécurité



NOHE AGENCY

ROUTE D'OCCITANIE CIC 2026

LE SOUFFLE DE L'OCCITANIE POUR ACCOMPAGNER L'ENVIE D'ENTREPRENDRE



PHOTOGRAPHIE: ANTHONY ALLIES

CONSTRUIRE
AVEC LE MONDE
DU SPORT



OFFICIELS

ORGANISATION COURSE

Président

Pierre CAUBIN

Vice-Président

Mathieu CAUBIN

Direction de course

Romain CAUBIN

Trésorière

Lucette OUSSET

Secrétaire

Bruno ROBERT

Hébergement et restauration

Geneviève RIBELLES,
Francis RIBELLES et Serge
CARAMANTE

Hébergements équipes

Yohann ALAUX

Presse

Christelle GERS

Sites départs

Dominique DOMINGO

Villages Départs

Eric CARIVENC

Sites arrivées

Victor WILLAME

Protocole

Pierre CAUBIN

Caravane Publicitaire

Ernest LAVERGNE et
Stéphanie LAMARQUE

Animations - Hospitalités

Didier BARTHÈS

Référent environnement et Zones de collecte

Association Médias
Pitchounes

Réalisateur images

Collectivités et

Partenaires

Michel TONELLI

Relations Équipes

et Institutionnels

Romain CAUBIN

Site internet

Raphaël MICHEL -
FromScratch - Nohé Agency

Relations Télé

Anthony CAUBIN

Presse et digital

Nohé Agency: Noémie
RENARD (photographe
et contenus) Maelys

GRIMBERT et Tatiana
MARIOT (graphisme et
réseaux sociaux), Aubin
LIPKE et Olivier PERRIER
(réseaux sociaux), Raphaël
MICHEL (web), Clément
HUYNH (livre de route)

Relations invités

Christelle GERS, Stéphanie
CERTIAT et Dominique
LAÏLLE, Yohann ALAUX,
Dorian BLANQUIER

JURY UCI

Président

Jordi MARTINEZ BOADAS

Juge arrivée

Magali BARBE

Commissaires

Gabriel BERTHELOT,

Morgane GARNIER

Commissaires moto

Daniel BELLANTONIO, Bastien
LAMUDE

Chronométrateur

Cédric GARAIX

Commissaire voiture balai

Chantal BOYER

Chaperons

Serge BERTRAND, Philippe CONSOLA,
Claude PAGÈS

ÉCHELON COURSE

Direction Course

Romain CAUBIN

Classement - photo finish

SYSTEMES ET TECHNIQUES
DU SPORT

Motos information

Philippe BARRAN et
François MILLOT

Régulateurs

Jean-Marc MARINO et Cassandra
LEBRUN

Info course

Vincent RENAULT

Ardoisier

Gérard LEPESCHEUX

Photographes course : Henri JEAN,
Aubin LIPKE, Noémie RENARD

Voiture balai

Roland CAZAUBON, Pierre CHABBERT
et Jean-Claude ALCAIDE

Assistance dépannage course (Comité FFC OCCITANIE)

Chauffeurs : Bernard FIORET, Serge
GUERRERO, Christian MEHEUT

Mécanos : Jean-Pierre FREMONT,
Jean-Paul MARC, Franck MARCHAND

Liaisons radio

VITTA (Hottelet Sports)

Sonorisation

SONO VIDEO - Jean BOUSQUET

Podium animation

G.S.L.S.E. Montpellier / Armée de
Terre

Boutique officielle

LCS Groupe Perpignan

Speaker

Daniel MANGEAS - Michel GÉLIZÉ

ÉQUIPE MÉDICALE

Médecins

Alain CHANSOU (Médecin chef de
l'épreuve), Nicolas LONGEAUX, Nicolas
MAUMUS et Mathieu FAVIER

Infirmières

Sophie CAVAILLÉ et Claire HÉDOUARD

Ambulances

Croix Rouge Française

SÉCURITÉ

Sécurité Sites

Société OSES Event

Gendarmerie Nationale

Région Occitanie Pyrénées - Méditerranée

Commandant de l'escorte moto

Commandant Damien TEXIDO

Responsable Motards civils

Philippe KELLER

Référent Sécurité

Nicolas BUETAS

COMMISSIONS

FLÉCHAGE / SIGNALISATION

Alain ENJALBERT

Fléchage sol : Alain ENJALBERT, Roland CAZAUBON, Jérémie DOTTO

Fléchage aérien : G.S.L.S.E. Montpellier

Vérif fléchage : G.S.L.S.E. Montpellier

Pose : Jean MARAVAL, Iris BEGUE, Alexis CAUSSE

Dépose : G.S.L.S.E. Montpellier

SECRÉTARIAT

Bruno ROBERT

Bernard PAPET, Lilian RODRIGUES, Christine VILLAJOS

COMMUNICATION, RELATIONS PRESSE, WEB, DIGITAL

Noémie RENARD, Maelys GRIMBERT, Tatiana MARIOT, Aubin LIPKE, Olivier PERRIER, Christelle GERS, Stephanie CERTIAT

SITES DÉPARTS

M Dominique DOMINGO

VILLAGES DÉPARTS

M Eric CARIVENC

Village Départ : Richard ALLAUX, Bruno et Fausto ANESI, Michel ARCAMBAL, Michel BLATTES, Benoît DUTOT, Olivier REY

Protocole départ : Lilian RODRIGUES

Parkings Divers : **Dominique DOMINGO**, Serge BERTRAND, Philippe CONSOLA, Gérard LEPESCHEUX, Claude PAGÈS, Claude TEYSSIE

Restauration : **Geneviève RIBELLES**, Gérard GAU, Christine VILLAJOS

ACCUEIL INVITÉS, HOSPITALITÉS

Didier BARTHES, Christelle GERS

Dominique LAÏLLE, Yohann et Jonathan ALAUX, Dorian BLANQUIER, Stéphanie CERTIAT, Brigitte LAPEBIE, Christine LASSALLE

SITES ARRIVÉES

Victor WILLAME

Robert ALCARAS, Maxime HERMSDORFF, Yohann ALAUX, Jonathan ALAUX, Olivier CERTIAT, Jean-Jacques DELPRAT, Jérémie DOTTO, Maxime HERMSDORF, Damien MONTASTIER, Nicolas PÉRÉ, Perrine RANOU, Pascal SAGER, Jean-Guy SARRAT, Laurent SIGURET, Clément VELLARD, Paul VOLLAIRE

Anti-dopage (camping-car) : Philippe DURAUD

Relations Télé : Anthony CAUBIN

PARC AUTO

Bruno ROBERT, Ernest LAVERGNE

BAGAGISTE

Didier GUIRAUD, André MOLINIE

CARBURANT, DÉPOSE PPO

Jacques ROUANET, Jean-Louis SAVIGNAC

RÉFÉRENTS SÉCURITÉ

Nicolas BUETAS, Alain ENJALBERT, Pierre GALZIN, Olivier GÉNOT

PROTOCOLE ARRIVÉE

Pierre CAUBIN

Accueil Élus : Pierre CAUBIN

Gestion prix : Lilian RODRIGUES

Relations Equipes : Anthony CAUBIN, Romain CAUBIN

PILOTES VOITURES

Officiels : Jacques BOSSIS, Julien LOUBET (Prés. Jury), Philippe COISNON (Commissaire 1), Alain GUIGNOT (Commissaire 2), Claude MAZILLIER (Juge Arrivée - Chrono.), Alain DANIEL (Médecins), Christian FAURE (Médecins)

Invités : Christophe AGNOLUTTO, Eric BÉROUJON, Didier DURIN, Clément JOLIBERT, Léo MENVILLE, Henryk SOBINSKI

PILOTES MOTOS

Référent motards : **Philippe KELLER**

AGUIAR Roger, AGGOUN Maxime, ALOZY Eric, ALVES José-Louis, ASSIER Freddy, ASSIER Gérard, BARRET Hervé, BOURDEAU Jean-Luc, BRAJON Dominique, CABROL Frédéric, CALBET Gérald, CAUSSE Claude, CLAVEL Henri, CLEMENT Christian, CLEENEWERCK Pascal, COULON Richard, DELERIS Alain, DJABEUR Amin, ESPOSITO Ludovic, FABRE Yannick, FENOY Pascal, GIRAULT Alain, GLEIZES Christophe, GONZALES Julien, HEUZE Cyril, KELLER Philippe, LOUIS René, MARTIN Guy, MASUREL Christophe, MATTEI Didier, MIAHLE Laurent, MOSCA Franck, MOSSO Didier, PARTONNAUD Christian, PINIER Fabien, PIQUEMAL Thierry, ROMAIN Michel, SALVIGNOL Bernard, TISSEUIL Jean-François, WILHELM Frédéric, ZANETTI Frédéric, ZAPATA André

Pilote Ardoisier (Gérard LEPESCHEUX): Jean-Yves COSTEPLANE

Pilote Régulateur (Jean-Marc MARINO) : Freddy ASSIER

Pilote Régulateur (Cassandra LEBRUN) : Ludovic ESPOSITO

Pilotes arbitres : Pascal COULON, Fabien PINIER, Jean-François TISSEUIL

Pilotes motos infos: Philippe BARAN, François MILLOT

Pilote Photo (Henri JEAN) : Philippe DUBARRY

DIVERS COURSE

Voiture Balai 1 : Roland CAZAUBON

Voiture Balai 2 : Pierre CHABBERT, Jean-Claude ALCAIDE

Voiture assistance direction course : Léo MENVILLE

PRÉLIMINAIRES

STATION-SERVICE AVANT COURSE

LABRUGUIÈRE - 15-16-17 juin 2026 (organisation)

Garage Arquier et fils

9 Boulevard Gambetta

05 63 50 20 18

PERMANENCE

Mercredi 17 juin 2026 de 14h à 20h à BRAM (11150), **Salle « L'Espace Idéal »** (18, avenue Notre-Dame).

✓ La confirmation des partants et **le retrait des dossards** par les responsables d'équipes se fait à la permanence de **14h00 à 16h45 le mercredi 17 juin**.

✓ **La réunion des directeurs sportifs**, organisée suivant l'article 1.2.087 du règlement UCI, en présence des Membres du collège des Commissaires, **est fixée le mercredi 17 juin à 17h00** à BRAM (11150) **salle Charles Cros** (4, rue du Foirail).

✓ Le stickage des véhicules et l'installation des postes de liaison radio seront possibles à ceux qui en feront la demande le **mercredi 17 juin** à partir de **08h00** au niveau du **parking du Foirail**, place du Foirail, BRAM 11150.

Attention : les utilisateurs (chauffeurs) sont directement responsables en cas de vol ou de détérioration.

✓ Réunions sécurité au départ de: **E.1:** Bram - Salle Charles Cros, 4 rue du Foirail - jeu. 18 juin, 10h30
E.2: Cordes/Ciel-EHPAD La Mazière (RDC), rte de Virac-ven. 19 juin, 10h15
E.3: Loures-Barousse - Mairie (salle du conseil) - sam. 20 juin, 10h30

RÈGLES SUIVEURS

Tous les renseignements seront fournis à la permanence de la course à partir du mercredi 17 juin : **Salle « L'Espace Idéal »** 18, avenue Notre-Dame, BRAM 11150.

RÉUNION SÉCURITÉ

La réunion de sécurité (UCI Art. 2.2.034), obligatoire pour tout suiveur (pilote voiture, pilote motos, Gendarmerie) est fixée le jeudi 18 juin à **10h30** à BRAM (11150), **salle Charles Cros** (4, rue du Foirail).

LES POUVOIRS PUBLICS RAPPELLENT

Respect du code de la route et de la nature

Des papillons ou affiches ne doivent pas être apposés sur les bornes, panneaux de signalisation et ouvrages d'art. Dans le cadre de la campagne de protection de la nature, les participants et suiveurs sont invités à respecter les lieux qu'ils traversent et à proscrire tout jet d'objets tels que prospectus, journaux, boîtes etc.

Les courses sont des convois exceptionnels

Selon les dispositions en vigueur en France, doivent rouler avec leurs feux de croisement allumés, tous les véhicules qui suivent une course. Ainsi, les courses cyclistes sont assimilées aux convois exceptionnels. Ces dispositions sont la conséquence de démarches effectuées par la FFC, sur proposition des professionnels, auprès de la Direction des Sports et du Ministère de l'Intérieur.

Elles permettront d'éviter bien des accidents. Elles ont un caractère impératif, et nos accompagnateurs seront bien inspirés d'y veiller.

Nous les en remercions par avance.

DISCIPLINE EN COURSE
=
MEILLEURE SÉCURITÉ



ALTITUDES

1200 m
1000 m
800 m
600 m
500 m
400 m
200 m

DÉPART BRAM

ÉTAPE 1 - JEUDI 18 JUIN

Bram - Saint-Paul-Cap-de-Joux

171,5 km



COLLECTIVITÉS PARTENAIRES



DÉROULÉ

Station Carrefour Market
(mer.17 juin: 13h30 à 19h30 et
jeu. 18 juin: 08h30 à 11h30)
ZAE Avenue de la Preuilhe
04 68 76 50 33

PPD Avenue Georges Clemenceau
43.239876, 2.109088

Contrôle de départ : Podium
départ sur le Square Simon.

Signature : 10h30 à 11h35
Appel des coureurs : 11h40

**Rassemblement et départ
fictif :** 11h45, par l'Av Général de
Gaulle - Rue du Chanoine Andrieu
- Av Notre-Dame - Av De Gaulle
D4 - Rue des écoles D243 - Av du
Razès D43 - Périphérique D533 -
D4 - Villesisclé.

Km0 Départ réel des coureurs :
12h00 sur la D4, route de
Fanjeaux, 30m avant le panneau
touristique sur la droite "Cité de
Fanjeaux".

L'arrivée sera jugée à Saint-
Paul-Cap-de-Joux, sur la D112,
Av Pierre Fabre, juste après
le croisement avec la rue
Marguerite de Cornailhan, à
l'issue d'une ligne droite de
200m.

PLAN DE SITUATION

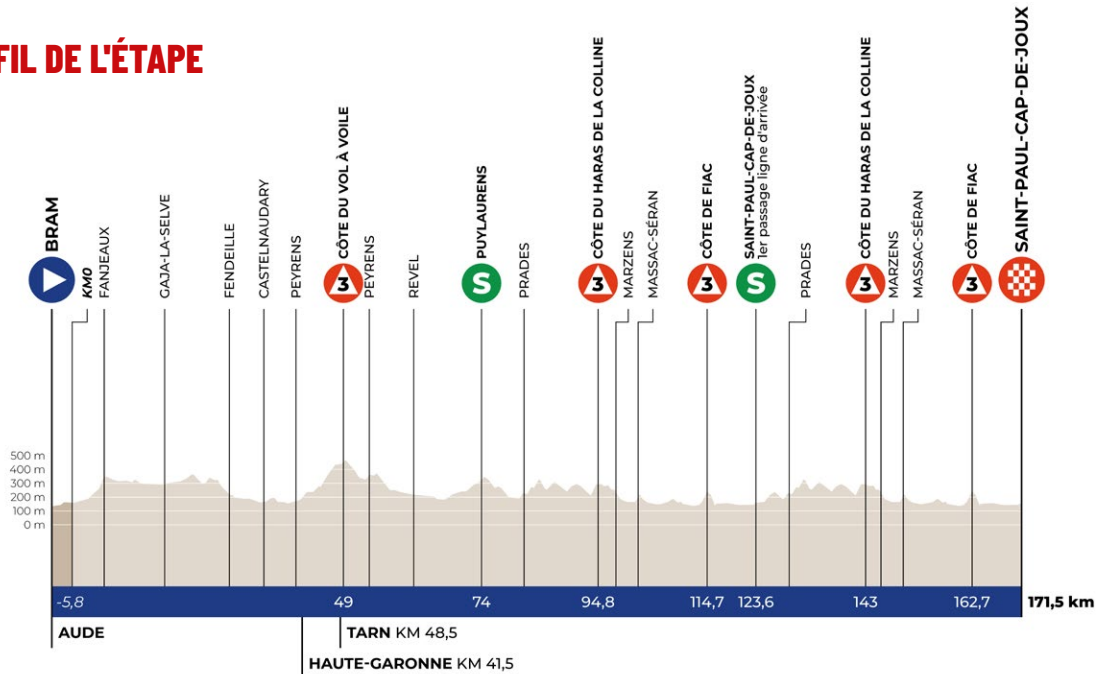


ITINÉRAIRE-HORAIRE

KILOMÈTRES			ROUTE	ITINÉRAIRE	HEURE DE PASSAGE			
Partiels	Parcours	À parcourir			41 km/h	43 km/h	45 km/h	Caravane
AUDE								
		171,5		BRAM - Départ fictif ▶	11:45	11:45	11:45	10:15
5,8				Fictif : Av Général de Gaulle - Rue du Chanoine Andrieu - Av Notre-Dame - Av De Gaulle D4 - Rue des écoles D243 - Av du Razès D43 - Périphérique D533 - D4 - Villesisclé				
	0	171,5	D4	D4 - Départ Réel - Route de Fanjeaux Km0	12:00	12:00	12:00	10:30
3,6	3,6	167,9	D4	CR D4 - D119 - D802	12:05	12:05	12:04	10:36
1,7	5,3	166,2	D802	Fanjeaux (D802 - D102)	12:07	12:07	12:07	10:39
11,5	16,8	154,7	D102	CR D102 - D6	12:24	12:23	12:22	10:58
11,1	27,9	143,6	D6	Fendeille	12:40	12:38	12:37	11:17
1,3	29,2	142,3		CR D6 - D218	12:42	12:40	12:38	11:20
2,4	31,6	139,9	D218	Villeneuve-la-Comptal (D218 - D624)	12:46	12:44	12:42	11:24
1,2	32,8	138,7	D624	Castelnaudary (D624 - D1113 - D624 route de Revel)	12:48	12:45	12:43	11:26
7,2	40,0	131,5		Peyrens	12:58	12:55	12:53	11:38
2,2	42,2	129,3		Zone de ravitaillement et de collecte 1 🗑️	13:01	12:58	12:56	11:42
2,3	44,5	127,0		CR D624 - D334	13:05	13:02	12:59	11:46
4,5	49,0	122,5	D334	Côte du Vol à voile - GPM 3 - 451m - 4km à 4,3% 3	13:11	13:08	13:05	11:54
0,5	49,5	122,0	HAUTE GARONNE		13:12	13:09	13:06	11:54
3,0	52,5	119,0	D79J	Saint-Ferréol (D79J - D79D - D629)	13:16	13:13	13:10	12:00
1,8	54,3	117,2	TARN		13:19	13:15	13:12	12:03
0,7	55,0	116,5	D629	CR D629 - D151	13:20	13:16	13:13	12:04
2,2	57,2	114,3	D151	Pont Crouzet (D151 - D85 - La Condamine - D45)	13:23	13:19	13:16	12:08
2,0	59,2	112,3	D45	Les Moureaux	13:26	13:22	13:18	12:11
2,6	61,8	109,7	HAUTE GARONNE		13:30	13:26	13:22	12:15
0,4	62,2	109,3	D45	CR D45 - D79	13:31	13:26	13:22	12:16
0,8	63,0	108,5	D79J	Couffinal (près)	13:32	13:27	13:24	12:18
0,2	63,2	108,3	TARN		13:32	13:28	13:24	12:18
4,0	67,2	104,3	D84	Blan	13:38	13:33	13:29	12:25
3,7	70,9	100,6		Giratoires sortie RN126	13:43	13:38	13:34	12:31
0,5	71,4	100,1	D84	Zone de ravitaillement et de collecte 2 🗑️	13:44	13:39	13:35	12:32
0,6	72,0	99,5		Puylaurens (entrée) (D84 - D926 Av de Toulouse - D84)	13:45	13:40	13:36	12:33
2,0	74,0	97,5	D926	SPRINT - PUYLAURENS 5	13:48	13:43	13:38	12:36
6,4	80,4	91,1		Entrée de circuit - CR D84 - D144	13:57	13:52	13:47	12:47
1,0	81,4	90,1		Prades	13:59	13:53	13:48	12:49
4,3	85,7	85,8	D144	Bertre (près) (D144 - D12)	14:05	13:59	13:54	12:56
2,1	87,8	83,7	D12	Magrin	14:08	14:02	13:57	13:00
3,7	91,5	80,0		CR D12 - D43 - D12	14:13	14:07	14:02	13:06
1,8	93,3	78,2	D12	CR D12 - route du Haras de la Colline Virage épingle à gauche	14:16	14:10	14:04	13:09
1,5	94,8	76,7	VC	Côte du Haras de la Colline - GPM 3 - 289m - 1km à 7,5% 3	14:18	14:12	14:06	13:12
0,2	95,0	76,5		CR VC - D40	14:19	14:12	14:06	13:12
1,7	96,7	74,8	D40	CR D40 - D48	14:21	14:14	14:08	13:15
1,2	97,9	73,6	D48	Marzens (Saint-Sauveur) (dos d'âne en descente)	14:23	14:16	14:10	13:17
2,4	100,3	71,2		CR D48 - D12	14:26	14:19	14:13	13:21
1,0	101,3	70,2	D12	Massac-Séran (D12 - C4 - D166)	14:28	14:21	14:15	13:23
4,1	105,4	66,1	D166	CR D166 - D112	14:34	14:27	14:20	13:30
5,3	110,7	60,8	D112	CR D112 - D43	14:42	14:34	14:27	13:39
2,4	113,1	58,4	D43	PN 64	14:45	14:37	14:30	13:43
1,4	114,5	57,0		Fiac (entrée) (D43 - VC)	14:47	14:39	14:32	13:46
0,2	114,7	56,8	D43	Côte de Fiac - GPM 3 - 237m - 1,1km à 8,7% 3	14:47	14:40	14:32	13:46
1,3	116,0	55,5	VC	CR VC - D49 (virage à gauche fin de descente)	14:49	14:41	14:34	13:48
0,4	116,4	55,1	D43	PN 65	14:50	14:42	14:35	13:49
1,6	118,0	53,5		Brazis (D49 - D14)	14:52	14:44	14:37	13:52
4,0	122,0	49,5	D14	Damiatte (D14 - Av de Graulhet D84) (virage à droite)	14:58	14:50	14:42	13:59
1,0	123,0	48,5	D84	Saint-Paul-Cap-de-Joux (entrée) (D84 - D112 - Av du Relai - D84)	15:00	14:51	14:44	14:00
0,6	123,6	47,9	D112	SPRINT - ST PAUL - 1er passage ligne d'arrivée 5	15:00	14:52	14:44	14:01
1,3	124,9	46,6	D84	Zone de ravitaillement et de collecte 3 🗑️	15:02	14:54	14:46	
3,5	128,4	43,1		Entrée de circuit - CR D84 - D144	15:07	14:59	14:51	
1,2	129,6	41,9		Prades	15:09	15:00	14:52	
4,0	133,6	37,9	D144	Bertre (près) (D144 - D12)	15:15	15:06	14:58	
2,2	135,8	35,7	D12	Magrin	15:18	15:09	15:01	
3,4	139,2	32,3		CR D12 - D43 - D12	15:23	15:14	15:05	
2,5	141,7	29,8	D12	CR D12 - route du Haras de la Colline Virage épingle à gauche	15:27	15:17	15:08	
1,3	143	28,5	VC	Côte du Haras de la Colline - GPM 3 - 289m - 1km à 7,5% 3	15:29	15:19	15:10	
0,1	143,1	28,4		CR VC - D40	15:29	15:19	15:10	
1,5	144,6	26,9	D40	CR D40 - D48	15:31	15:21	15:12	
1,3	145,9	25,6	D48	Marzens (Saint-Sauveur) (dos d'âne en descente)	15:33	15:23	15:14	
2,3	148,2	23,3		CR D48 - D12	15:36	15:26	15:17	

1,1	149,3	22,2	D12	Massac-Séran (D12 - C4 - D166)	15:38	15:28	15:19	
4,1	153,4	18,1	D166	CR D166 - D112	15:44	15:34	15:24	
5,2	158,6	12,9	D112	CR D112 - D43	15:52	15:41	15:31	
2,3	160,9	10,6	D43	PN 64	15:55	15:44	15:34	
1,6	162,5	9,0		Fiac (entrée) (D43 - VC)	15:57	15:46	15:36	
0,2	162,7	8,8	D43	Côte de Fiac - GPM 3 - 237m - 1,1km à 8,7%	3	15:58	15:47	15:36
1,1	163,8	7,7	VC	CR VC - D49 (virage à gauche fin de descente)	15:59	15:48	15:38	
0,5	164,3	7,2	D43	PN 65	16:00	15:49	15:39	
1,7	166,0	5,5		Brazis (D49 - D14)	16:02	15:51	15:41	
3,9	169,9	1,6	D14	Damiatte (D14 - Av de Gaulhet D84) (virage à droite)	16:08	15:57	15:46	
1,0	170,9	0,6	D84	Saint-Paul-Cap-de-Joux (entrée) (D84 - D112)	16:10	15:58	15:47	
0,6	171,5	0,0	D112	SAINT-PAUL-CAP-DE-JOUX	16:10	15:59	15:48	

PROFIL DE L'ÉTAPE



POINTS DANGEREUX

KM	DANGER - COMMUNE
3.0	
17.0	
28.4	
28.9	
33.9	
34.3	
34.6	
35.5	
35.4	Pavés Castelnaudary
36.2	Travaux Castelnaudary
40.8	
44.9	
53.4	
53.5	
54.2	
54.8	
59.5	
62.3	
65.5	RADAR FIXE
67.8	
69.1	
71.2	
71.3	

KM	DANGER - COMMUNE
72.6	
73.5	
75.0	
75.9	
82.0	
82.2	
98.3	
98.4	
101.9	
102.2	
105.5	
106.8	RADAR FIXE
111.2	
112.1	
113.0	
114.7	
114.8	
115.0	
116.3	
118.1	
118.3	
118.7	
122.7	

KM	DANGER - COMMUNE
128.3	
129.5	
145.8	
145.9	
149.4	
149.7	
153.0	
154.3	RADAR FIXE
158.7	
159.6	
160.5	
162.2	
162.3	
162.5	
163.8	
165.6	
165.7	
165.8	
170.2	
171.0	FIN St Paul-Cap-De-Joux

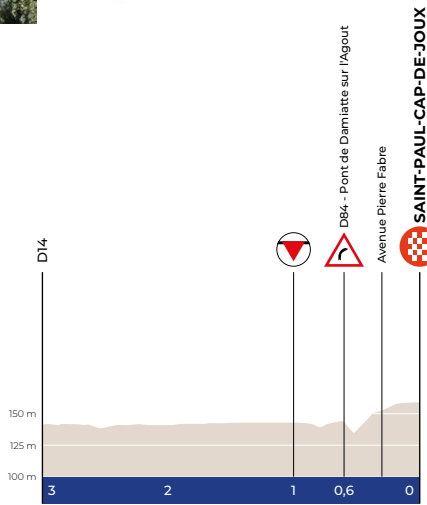
ARRIVÉE SAINT-PAUL-CAP-DE-JOUX



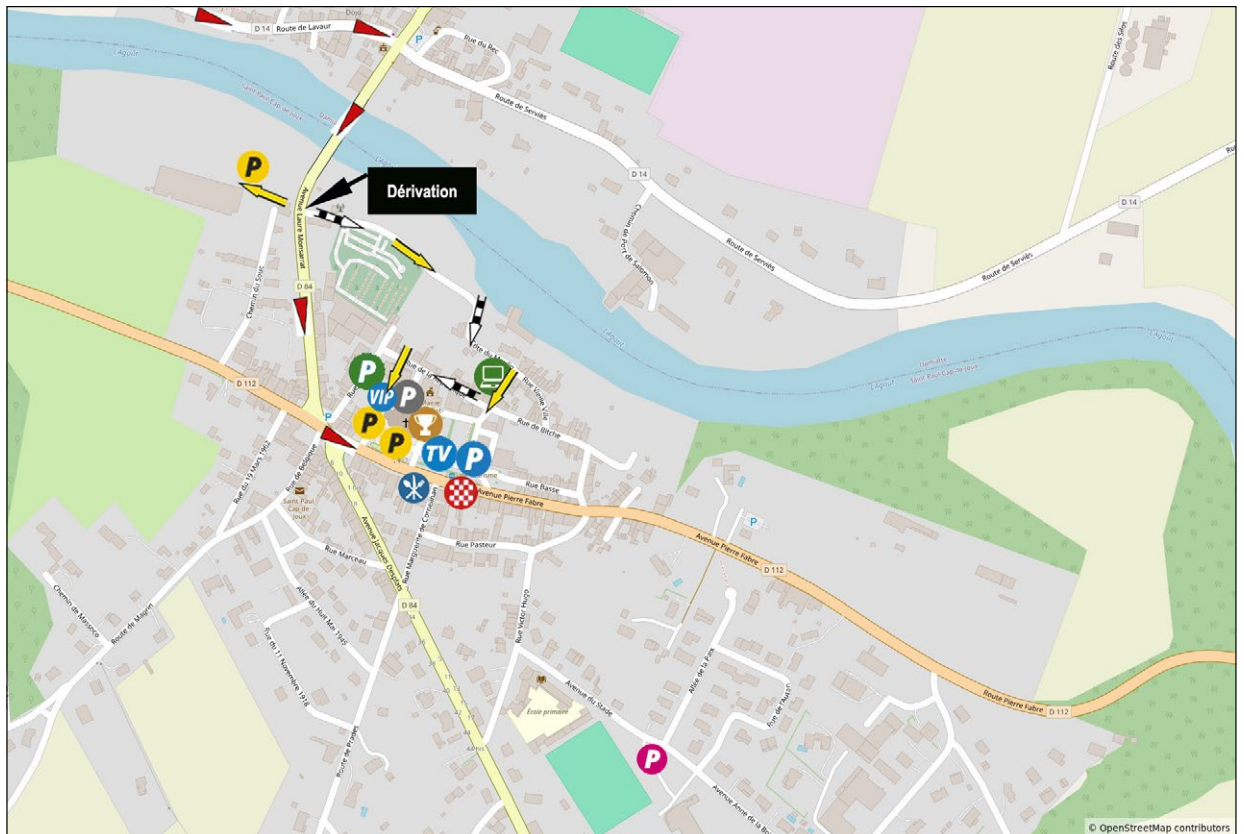
COLLECTIVITÉS PARTENAIRES



PROFIL DERNIERS KILOMÈTRES



PLAN DE SITUATION



Station-service AVIA Euro Garage
(jeu. 18 juin: 15h00 à 18h00)
Avenue de Castres
05 63 70 52 59



© OpenStreetMap contributors



L'expertise au service de l'efficacité énergétique et de la décarbonation



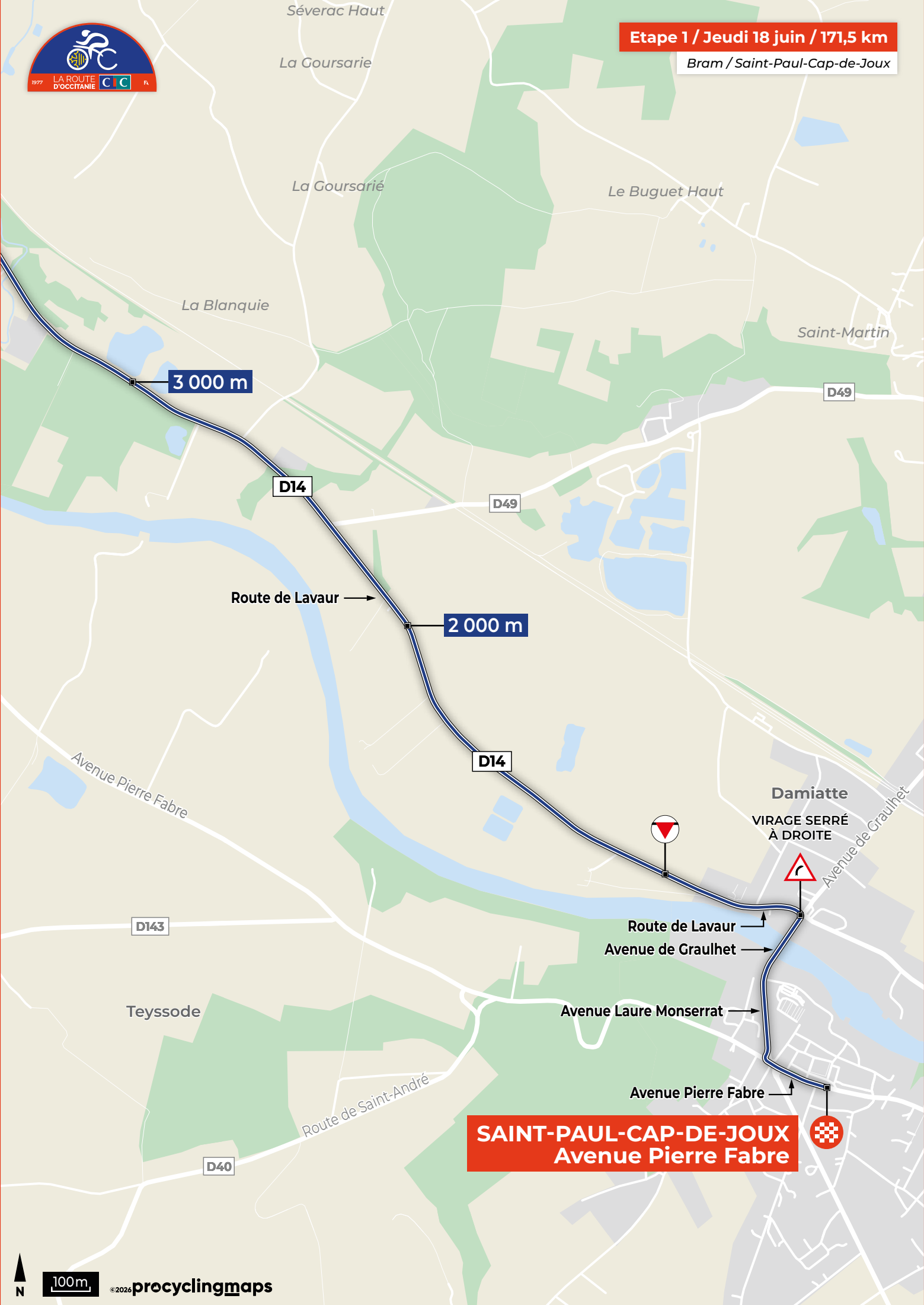
YNERGIE

**PARTENAIRE DU MAILLOT BLANC
DE MEILLEUR JEUNE**



Etape 1 / Jeudi 18 juin / 171,5 km

Bram / Saint-Paul-Cap-de-Joux



3 000 m

D14

D49

D49

Route de Lavour

2 000 m

D14

Avenue Pierre Fabre

D143

Damiette

VIRAGE SERRÉ À DROITE

Avenue de Graulhet

Route de Lavour
Avenue de Graulhet

Teyssode

Avenue Laure Monserrat

Route de Saint-André

Avenue Pierre Fabre

SAINT-PAUL-CAP-DE-JOUX
Avenue Pierre Fabre



100m

©2026 **pro**cyclingmaps

LA DÉPÊCHE

Le sport se vit autant qu'il se raconte.

En partenariat avec La Route d'Occitanie - CIC / Roadbook 2026, La Dépêche du Midi célèbre la passion et l'engagement sportif. Nos journalistes sportifs décryptent chaque jour les performances, les émotions et les histoires qui font vibrer notre territoire, avec rigueur et passion.



Je m'abonne !

Abonnez-vous pour profiter de nos contenus exclusifs

4,49€
pendant 6 mois

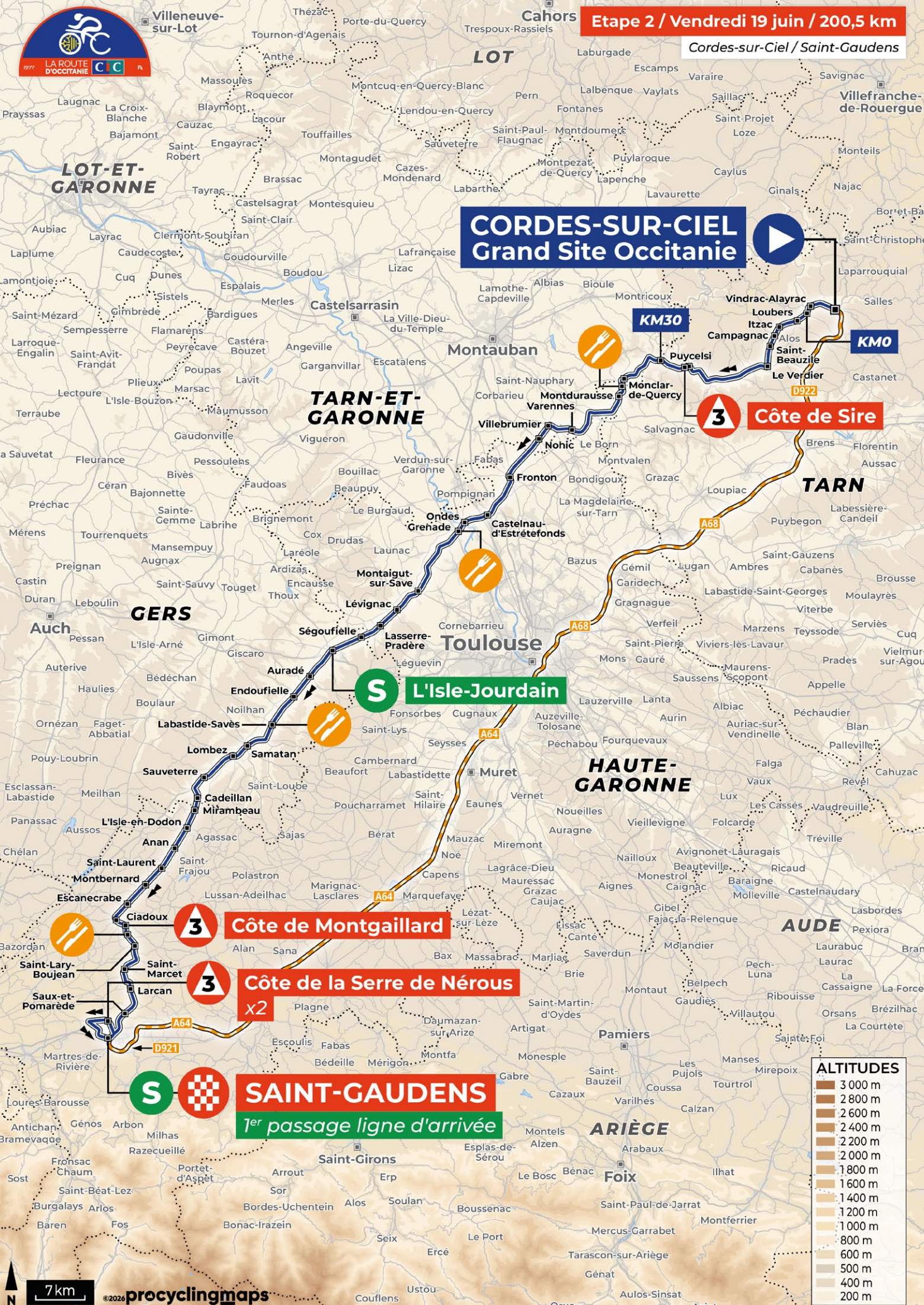
- ✓ Accès illimités aux articles sur l'appli et le site
- ✓ le journal en version numérique !



Etape 2 / Vendredi 19 juin / 200,5 km

Cordes-sur-Ciel / Saint-Gaudens

CORDES-SUR-CIEL Grand Site Occitanie



KM30

KM0



Côte de Sire



L'Isle-Jourdain



Côte de Montgaillard



Côte de la Serre de Nérus
x2



SAINT-GAUDENS

1^{er} passage ligne d'arrivée

ALTITUDES

- 3 000 m
- 2 800 m
- 2 600 m
- 2 400 m
- 2 200 m
- 2 000 m
- 1 800 m
- 1 600 m
- 1 400 m
- 1 200 m
- 1 000 m
- 800 m
- 600 m
- 500 m
- 400 m
- 200 m



DÉPART

CORDES-SUR-CIEL

GRAND SITE OCCITANIE

ÉTAPE 2 - VENDREDI 19 JUIN
CORDES-SUR-CIEL - SAINT-GAUDENS 200,5 km

COLLECTIVITÉS PARTENAIRES



DÉROULÉ

SARL ATRA - Total Energies
(ven. 19 juin : 08h00 à 10h30)
Route d'Albi - 81170 LIVERS-CAZELLES - 04 67 57 90 00

PPQ Av. du 8 mai 1945
44.060683, 1.960921

Contrôle de départ : Podium départ sur la Place de la Bouteillerie.

Signature : de 10h10 à 11h10

Appel des coureurs : 11h15

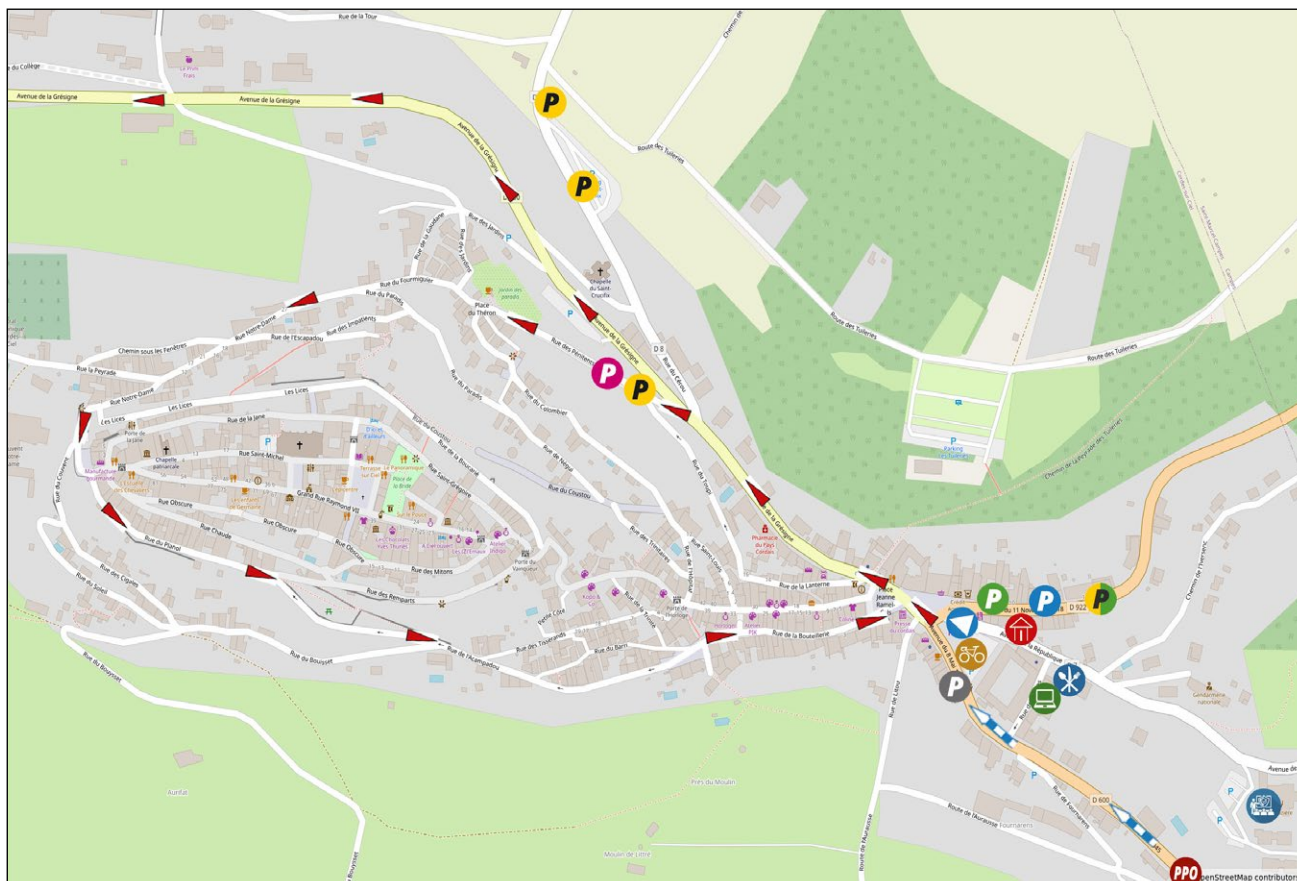
Rassemblement et départ fictif : 11h20 via av. de la Grésigne D600 - rue des Pénitents - rue des Fourmiguier - rue Notre-Dame - rue du Planol - rue de l'Acampadou - rue de la Bouteillerie - Av de la Grésigne D600 - Les Cabannes -

Vindrac-Alayrac - D8.

Km0 **Départ réel des coureurs :** 11h35 sur la D8, 30m après le croisement avec la D25.

L'arrivée sera jugée à Saint-Gaudens, sur la D817, Av René Dreyfus, à la fin des tribunes du circuit automobile, à l'issue d'une ligne droite de 200m.

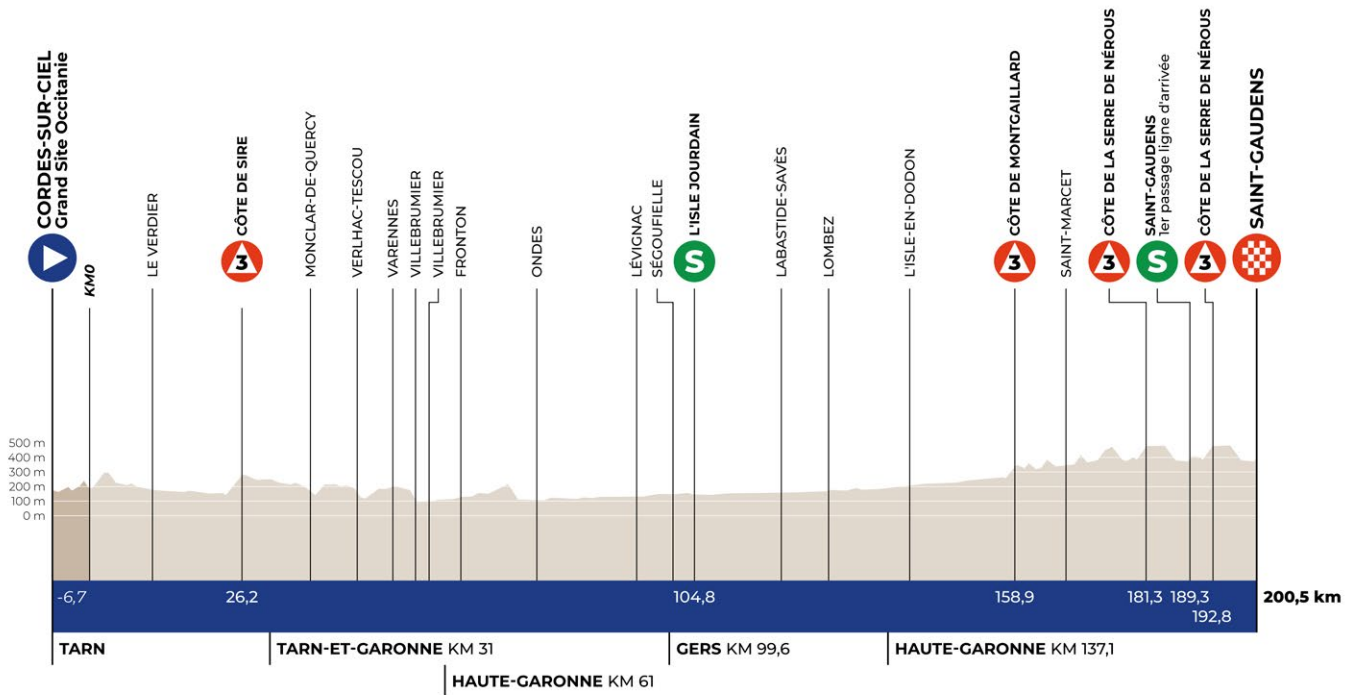
PLAN DE SITUATION



ITINÉRAIRE-HORAIRE

KILOMÈTRES			ROUTE	ITINÉRAIRE	HEURE DE PASSAGE			
Partiels	Parcours	À parcourir			43 km/h	45 km/h	47 km/h	Caravane
TARN								
		200,5		CORDES SUR CIEL - Départ fictif ▶	11:20	11:20	11:20	09:45
				Fictif : Av de la Grésigne D600 - rue des Pénitents - rue des Fourmi-guier - rue Notre-Dame - rue du Planol - rue de l'Acampadou - rue de la Bouteillerie - Av de la Grésigne D600 - Les Cabannes - Vin-drac-Alayrac - D8				
	0	200,5	D8	Départ Réel - D8 Km0	11:35	11:35	11:35	10:00
1,8	1,8	198,7	D8	Loubers (près)	11:37	11:37	11:37	10:02
5,2	7,0	193,5		CR D8 - D15	11:44	11:44	11:43	10:11
4,0	11,0	189,5	D15	Le Verdier (D15-D1)	11:50	11:49	11:49	10:17
5,3	16,3	184,2	D1	CR D1 - D964	11:57	11:56	11:55	10:25
0,6	16,9	183,6	D964	Saint-Martin sur Vère	11:58	11:57	11:56	10:26
6,2	23,1	177,4		CR D964 - D1	12:07	12:05	12:04	10:36
3,1	26,2	174,3	D1	Côte de Sire - GPM 3 - 271m - 2,6km à 4,8% 3	12:11	12:09	12:08	10:41
1,2	27,4	173,1		CR D8 - D1 - D8	12:13	12:11	12:09	10:43
3,6	31	169,5	D8	TARN ET GARONNE	12:18	12:16	12:14	10:48
5,7	36,7	163,8		Monclar-de-Quercy (D8 - D35 - D12)	12:26	12:23	12:21	10:57
1,8	38,5	162,0		Zone de ravitaillement et de collecte 1 🗑️	12:28	12:26	12:24	11:00
3,5	42,0	158,5	D12	CR D12 - D99A - D87	12:33	12:31	12:28	11:06
9,3	51,3	149,2	D87	Varennès (D87 - D37 - D87)	12:46	12:43	12:40	11:21
4,4	55,7	144,8		Villebrumier (D87 - D36 - D21 - D36) (virage à gauche fin de descente en entrée de commune)	12:52	12:49	12:46	11:27
2,1	57,8	142,7	D36	Nohic	12:55	12:52	12:48	11:31
3,2	61	139,5		HAUTE GARONNE	13:00	12:56	12:52	11:36
3,5	64,5	136,0	D47	Fronton (D47 - rue Pierre Contrasty - D4 - D29)	13:05	13:01	12:57	11:41
7,5	72,0	128,5	D29	Castelnau-d'Estrétefonds	13:15	13:11	13:06	11:53
4,0	76,0	124,5		Ondes (D29 - D17) (2 chicanes en entrée et passage sur une file)	13:21	13:16	13:12	12:00
2,2	78,2	122,3	D17	Grenade (D17 - D2 - D17)	13:24	13:19	13:14	12:03
1,8	80,0	120,5		Zone de ravitaillement et de collecte 2 🗑️	13:26	13:21	13:17	12:06
8,8	88,8	111,7		Montaigut-sur-Save (D17 - N224)	13:38	13:33	13:28	12:20
4,2	93,0	107,5	N224	Lévignac	13:44	13:39	13:33	12:26
6,2	99,2	101,3		CR N224 - D17	13:53	13:47	13:41	12:36
0,4	99,6	100,9	D17	GERS	13:53	13:47	13:42	12:37
0,3	99,9	100,6	D9	Ségoufielle	13:54	13:48	13:42	12:37
0,3	100,2	100,3	D9	PN 49	13:54	13:48	13:42	12:38
3,1	103,0	97,5		L'Isle-Jourdain (entrée) (D9 - D924 - D634)	13:58	13:52	13:46	12:42
1,8	104,8	95,7	D924	SPRINT - L'ISLE-JOURDAIN 5	14:01	13:54	13:48	12:45
3,2	108,0	92,5	D634	Les Quintarets	14:05	13:59	13:52	12:50
1,5	109,5	91,0		Entiau	14:07	14:01	13:54	12:52
9,2	118,7	81,8		Labastide-Savès	14:20	14:13	14:06	13:07
0,5	119,2	81,3		Zone de ravitaillement et de collecte 3 🗑️	14:21	14:13	14:07	13:08
2,6	121,8	78,7		CR D634 - D632	14:24	14:17	14:10	13:12
2,1	123,9	76,6	D632	Samatan	14:27	14:20	14:13	13:15
2,8	126,7	73,8		Lombez (D632 - D626 - D632)	14:31	14:23	14:16	13:20
7,2	133,9	66,6		Au Moulin	14:41	14:33	14:25	13:31
1,0	134,9	65,6		CR D632 - D9	14:43	14:34	14:27	13:33
2,2	137,1	63,4	D9	HAUTE-GARONNE	14:46	14:37	14:30	13:36
1,8	138,9	61,6	D17	Larrousseau	14:48	14:40	14:32	13:39
0,8	139,7	60,8		L'Isle-en-Dodon (D17 - D6 - D17)	14:49	14:41	14:33	13:40
4,8	144,5	56,0		Anan (près)	14:56	14:47	14:39	13:48
6,4	150,9	49,6		La Vierge	15:05	14:56	14:47	13:58
6,3	157,2	43,3		Rebirechioulet (D17 - D635 - D5)	15:14	15:04	14:55	14:08
1,7	158,9	41,6	D5	Côte de Montgaillard - GPM 3 - 331m - 1,3km à 4,8% 3	15:16	15:06	14:57	14:10
1,9	160,8	39,7		Zone de ravitaillement et de collecte 4 🗑️	15:19	15:09	15:00	14:13
0,2	161,0	39,5		Saint-Marcet	15:19	15:09	15:00	14:14
14,8	175,8	24,7		La Serre de Cazaux	15:40	15:29	15:19	14:37
2,4	178,2	22,3		Saint-Gaudens (entrée) (D5 - Bld du Soumès D39A - Av de Boulogne D9)	15:43	15:32	15:22	14:41
1,1	179,3	21,2	D39A	Entrée de circuit - CR D39A - D9	15:45	15:34	15:23	14:43
2,0	181,3	19,2	D9	Côte de La Serre de Nérous - GPM 3 - 466m - 1,2km à 6,5% 3	15:47	15:36	15:26	14:46
0,3	181,6	18,9		La Serre de Nérous (D9 - D92)	15:48	15:37	15:26	14:46
2,9	184,5	16,0	D92	La Serre de Villeneuve (D92 - D39) (virage à gauche avec TPC)	15:52	15:41	15:30	14:51
2,0	186,5	14,0	D39	CR D39 - D21E	15:55	15:43	15:33	14:54
0,7	187,2	13,3	D21E	CR D21E - D102	15:56	15:44	15:33	14:55
0,7	187,9	12,6	D102	D102 - D817	15:57	15:45	15:34	14:56
0,7	188,6	11,9	D817	Saint-Gaudens (entrée) (D817 - D39A - D9)	15:58	15:46	15:35	14:57
0,7	189,3	11,2	D817	SPRINT - SAINT-GAUDENS - 1er passage ligne d'arrivée 5	15:59	15:47	15:36	14:58
1,2	190,5	10,0	D39A	CR D39A - D9 (entrée circuit)	16:00	15:49	15:38	
2,3	192,8	7,7	D9	Côte de La Serre de Nérous - GPM 3 - 466m - 1,2km à 6,5% 3	16:04	15:52	15:41	
0,3	193,1	7,4		La Serre de Nérous (D9 - D92)	16:04	15:52	15:41	
2,9	196,0	4,5	D92	La Serre de Villeneuve (D92 - D39) (virage à gauche avec TPC)	16:08	15:56	15:45	
2,0	198,0	2,5	D39	CR D39 - D21E	16:11	15:59	15:47	
0,7	198,7	1,8	D21E	CR D21E - D102	16:12	15:59	15:48	
0,7	199,4	1,1	D102	D102 - D817	16:13	16:00	15:49	
0,4	199,8	0,7	D817	Saint-Gaudens (entrée)	16:13	16:01	15:50	
0,7	200,5	0,0	D817	SAINT-GAUDENS 🏁	16:14	16:02	15:50	

PROFIL DE L'ÉTAPE



LE MEILLEUR ENDROIT POUR DÉCIDER DE LA TRANSITION ÉNERGÉTIQUE DE VOTRE TERRITOIRE, C'EST PROBABLEMENT DEPUIS VOTRE TERRITOIRE.

Avec ENERMAP, découvrez en quelques clics le potentiel énergétique de votre territoire, du biogaz au solaire, de l'hydroélectricité à l'éolien, des réseaux de chaleur aux réseaux de froid, grâce à un outil simple, fiable, en accès libre et basé sur des données publiques.

enermap

PROPOSÉ PAR

ENGIE

Découvrez ENERMAP sur enermap.engie.fr



L'énergie est notre avenir, économisons-la !

ENGIE : SA AU CAPITAL DE 2 435 285 011 € - RCS NANTERRE 542 107 651. © Getty Images.

POINTS DANGEREUX

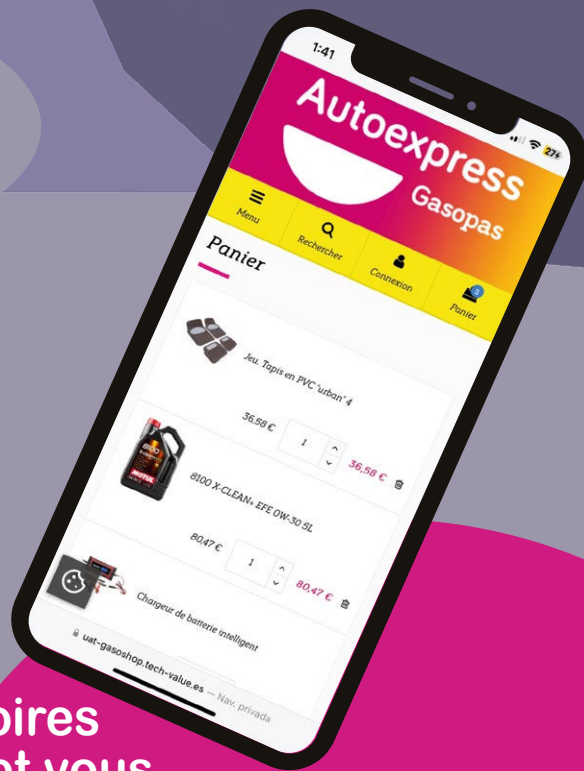
KM	DANGER - COMMUNE
11.2	
11.4	
11.5	
16.2	
37.0	
37.2	
37.5	
37.7	
37.8	
37.9	/100m
38.0	
38.3	
47.2	
51.3	
51.6	/100m
52.0	
52.1	
52.3	
55.9	/100m
57.7	
57.8	
57.9	/100m
58.1	
58.2	
58.3	
58.4	
62.7	
63.2	
64.2	
64.4	
64.9	
65.4	
65.7	
65.8	
66.0	
66.1	
66.4	
67.1	
67.3	
69.2	
71.6	
73.1	
73.2	
73.5	
75.2	
76.0	
76.2	
76.3	
76.4	
76.5	

KM	DANGER - COMMUNE
77.8	
78.0	
78.1	
78.2	
78.3	
78.5	
78.7	
79.8	
84.9	
89.4	
92.8	
93.9	
94.2	
94.3	/100m
95.6	
96.7	
97.3	
98.0	/100m
98.7	/100m
99.7	
99.9	
100.2	
100.3	
100.5	
100.7	
101.6	
103.2	
103.5	/100m
103.6	
103.8	
103.9	
104.0	
104.1	
104.2	
104.3	
104.7	
105.1	
105.3	
105.4	/100m
105.8	
105.9	
106.2	
106.5	
108.2	
109.4	
110.5	/100m
112.7	/100m
115.7	RADAR FIXE
116.8	
117.2	

KM	DANGER - COMMUNE
117.9	
118.0	
118.2	
118.3	
120.8	
123.1	
123.8	/100m
126.2	
126.6	
126.8	
127.3	
129.0	/300m
129.6	RADAR FIXE
133.6	
138.6	
139.1	
139.5	
139.8	
140.0	/100m
140.4	
140.9	
141.8	
143.2	/500m
146.4	/200m
149.6	/200m
150.7	/200m
153.8	/400m
156.4	
156.5	
156.7	
157.1	/100m
167.2	/400m
167.6	
174.1	/100m
175.7	
178.0	
179.1	
184.2	
188.0	
189.3	
189.6	/100m
189.9	
195.0	
198.8	
200.1	
200.4	
200.7	
200.9	FIN Saint-Gaudens

Gasopas

STATION
SERVICE



Nouvelle boutique en ligne d'accessoires Autoexpress. Entrez, inscrivez-vous et vous recevrez un bon cadeau de 2€ à utiliser dans notre station-service.

Nova botiga online d'accessoris Autoexpress. Entra, donat d'alta i rebràs un cupó regal de 2€ per utilitzar a la nostra benzinera.

www.gasopas.ad

Pas de la Casa (Principat d'Andorra)



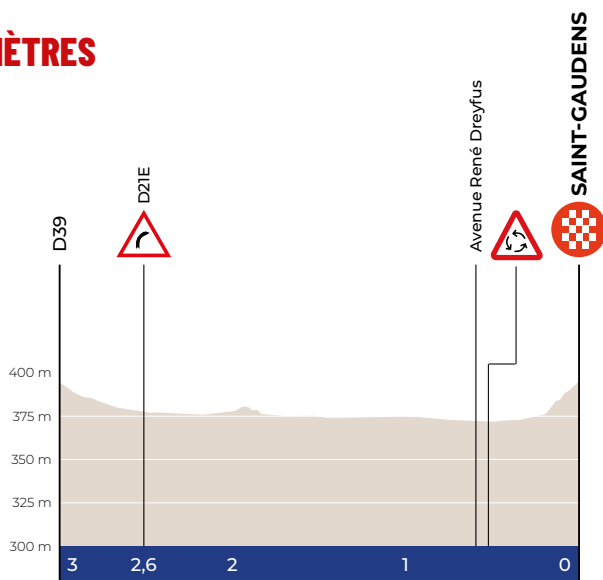
ARRIVÉE SAINT-GAUDENS



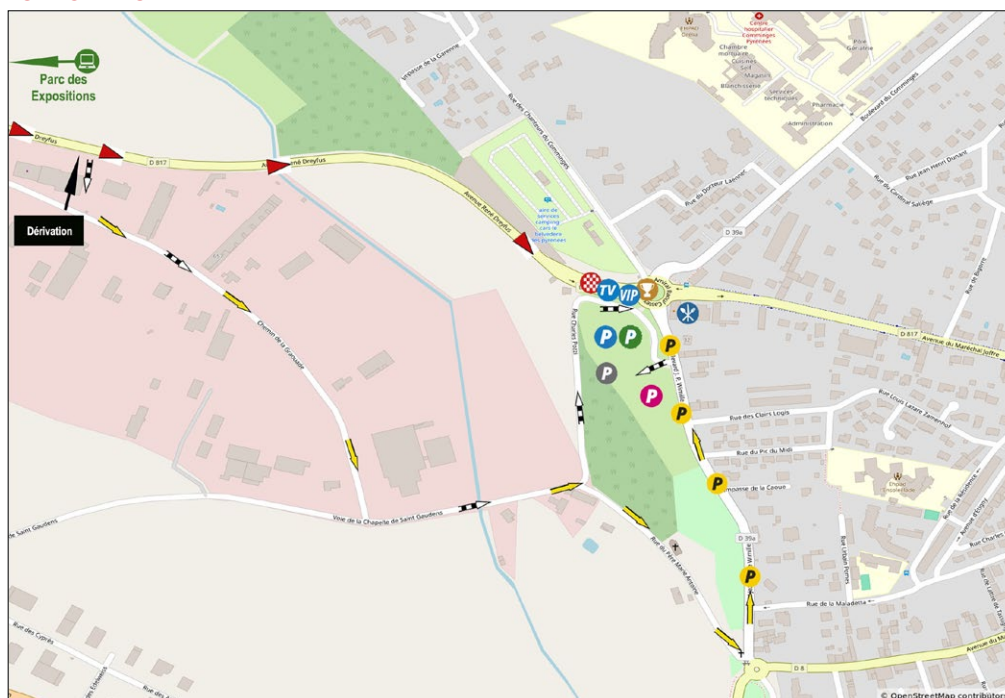
COLLECTIVITÉS PARTENAIRES



PROFIL DERNIERS KILOMÈTRES



PLAN DE SITUATION



RELAIS TOTAL ACCESS
(ven. 19 juin: 15h00 à 17h00)
80bis avenue François Mitterrand
05 61 89 02 71

ÉTAPE 2

CONNECTEZ VOUS

À LA

Nature!



Téléchargez gratuitement
l'application

TARN PLEINE NATURE

Un accès simple et pratique à plus de
300 parcours de randonnées, trail, ou vélo !



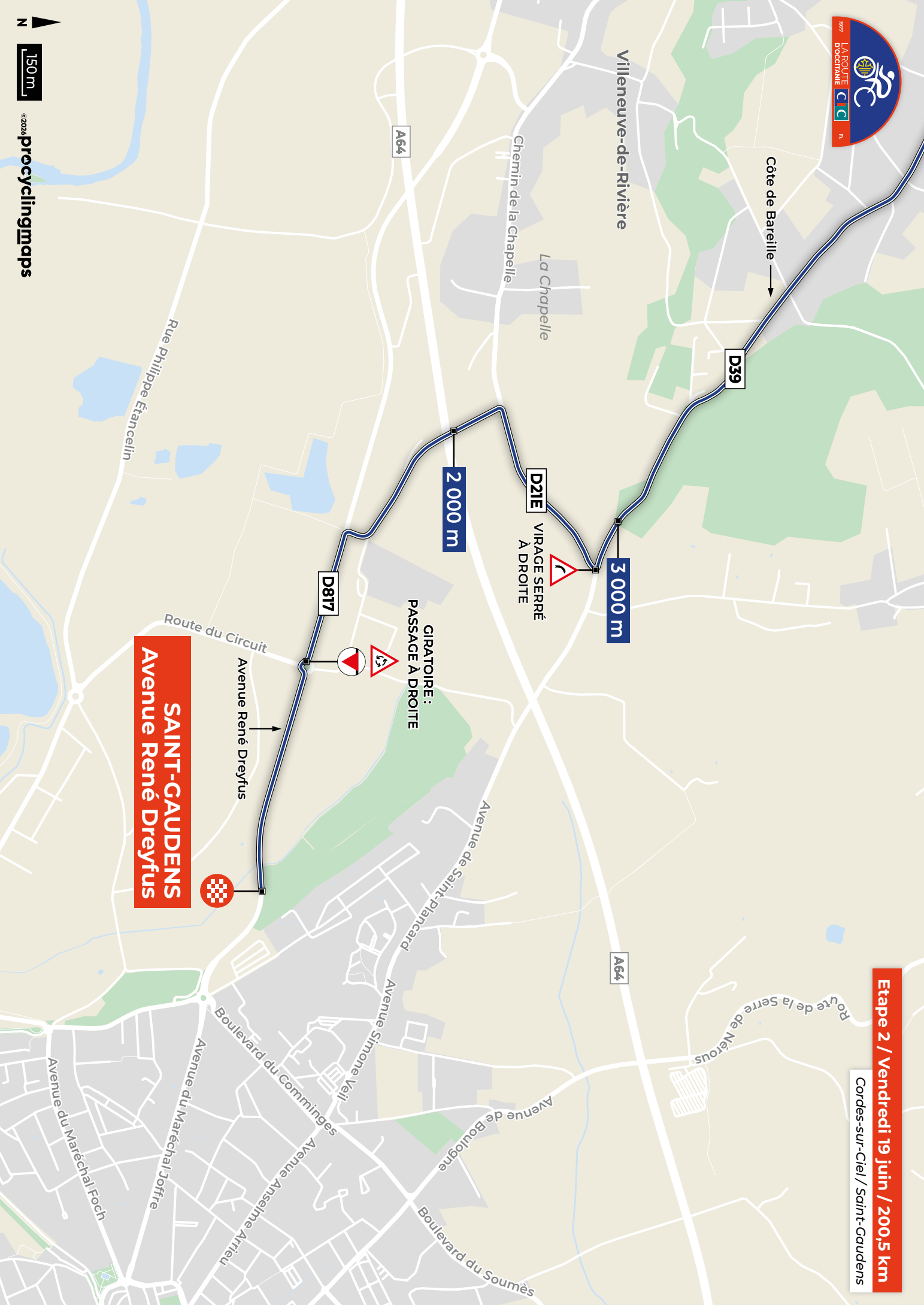
Informations :
randopleinenature.tarn.fr





Etape 2 / Vendredi 19 juin / 200,5 km

Cordes-sur-Ciel / Saint-Caudens



SAINT-CAUDENS
Avenue René Dreyfus

2 000 m

3 000 m

D21E
VIRAGE SERRÉ
À DROITE

GIRATOIRE:
PASSAGE À DROITE

A64

Route de la Serre de Nérous

D817

Route du Circuit

Avenue René Dreyfus

Avenue de Saint-plancard

Avenue Simone Veil

Boulevard du Soumès

Avenue Anselme Arrieu

Avenue du Maréchal Joffre

Avenue du Maréchal Poch

Villeneuve-de-Rivière

La Chapelle

Chemin de la Chapelle

A64

Rue Philippe Étancelin



150 m

©2024 pro-cycling maps

LA GEN DAR ME RIE



**GENDARMERIE DÉPARTEMENTALE,
GENDARMERIE MOBILE,
ÉLÈVES GENDARMES ET RÉSERVISTES**

ASSURENT LA SÉCURITÉ DES COUREURS ET DU
PUBLIC SUR TOUTES LES ÉTAPES DE LA COURSE

**RESTEZ SUR LE BAS-CÔTÉ
NE LAISSEZ PAS VOS ANIMAUX EN LIBERTÉ
NE LAISSEZ PAS VOS ENFANTS SANS SURVEILLANCE**

**MOBILISÉE POUR UNE COURSE
EN TOUTE SÉCURITÉ**

SUIVEZ NOTRE ACTIVITÉ
SUR TOUS LES RÉSEAUX SOCIAUX !




**MINISTÈRE
DE L'INTÉRIEUR**
*Liberté
Égalité
Fraternité*





Etape 3 / Samedi 20 juin / 172,0 km

Loures-Barousse / Loudenvielle

Côte de l'Escaladieu



S
Bagnères-de-Bigorre

Col de Coupe



Hourquette d'Ancizan



Côte d'Estarvielle



Col de Val Louron Azet



LOUDENVIELLE

1^{er} passage ligne d'arrivée

HAUTE-GARONNE

LOURES-BAROUSSE

HAUTES-PYRÉNÉES

ESPAGNE

ALTITUDES

3 000 m
2 800 m
2 600 m
2 400 m
2 200 m
2 000 m
1 800 m
1 600 m
1 400 m
1 200 m
1 000 m
800 m
600 m
500 m
400 m
200 m

DÉPART LOURES-BAROUSSE

ÉTAPE 3 - SAMEDI 20 JUIN
LOURES-BAROUSSE - LOUDENVIELLE
172 km



COLLECTIVITÉS PARTENAIRES

Commune de
Loures-Barousse



DÉROULÉ

Carrefour Contact
(sam. 20 juin: 08h00 - 10h30)
Rue Nationale
05 62 99 22 43

Chemin de Palouman
43.030764, 0.594792

Contrôle de départ : Podium
départ situé devant l'Eglise.

Signature : de 10h20 à 11h20

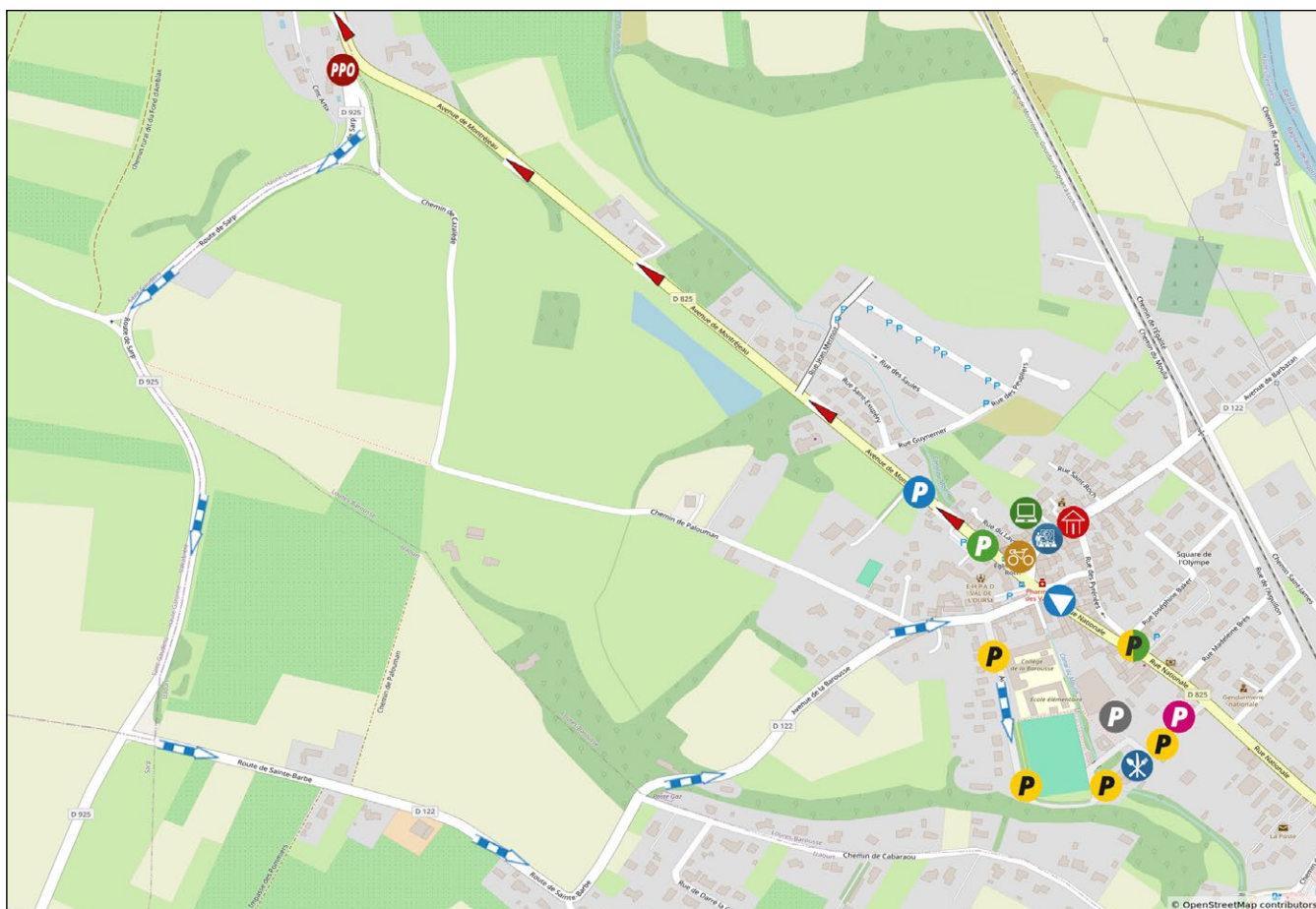
Appel des coureurs : 11h25

**Rassemblement et départ
fictif :** 11h30 via la Rue Nationale
D825 - D125A - D925 Sarp - D925.

Km0 **Départ réel des coureurs :**
11h40, sur la D925, après la
traversée de Sarp, au niveau du
croisement avec la D160 menant
à Aveux.

L'arrivée sera jugée à
Loudenvielle, chemin de Rioutor,
à l'issue d'une ligne droite de
200m.

PLAN DE SITUATION




ITINÉRAIRE-HORAIRE

KILOMÈTRES			ROUTE	ITINÉRAIRE	HEURE DE PASSAGE				
Partiels	Parcours	À parcourir			38 km/h	40 km/h	42 km/h	Caravane	
4,4				HAUTES PYRENEES					
		172,0		LOURES-BAROUSSE - Départ fictif		11:30	11:30	11:30	10:00
4,4				Fictif : Rue Nationale D825 - D125A - D925 Sarp					
	0	172,0	D925	Départ Réel - D825 route de Mauléon	<i>Km0</i>	11:40	11:40	11:40	10:15
2,4	2,4	169,6	D925	Gembrie (près)		11:43	11:43	11:43	10:19
1,8	4,2	167,8		Troubat (près)		11:46	11:46	11:46	10:22
1,3	5,5	166,5		Mauléon-Barousse (D925 - D924)		11:48	11:48	11:47	10:24
1,6	7,1	164,9	D924	Cazarilh		11:51	11:50	11:50	10:27
3,1	10,2	161,8		Siradan (D924 - D825)		11:56	11:55	11:54	10:32
2,5	12,7	159,3	D825	HAUTE GARONNE		12:00	11:59	11:58	10:36
0,3	13,0	159,0		Bagiry		12:00	11:59	11:58	10:37
2,0	15	157,0		HAUTES PYRENEES		12:03	12:02	12:01	10:40
0,0	15,0	157,0		Bertren		12:03	12:02	12:01	10:40
3,2	18,2	153,8		Loures-Barousse		12:08	12:07	12:06	10:46
2,4	20,6	151,4	D825	HAUTE GARONNE		12:12	12:10	12:09	10:50
0,4	21,0	151,0		CR D825 - D26		12:13	12:11	12:10	10:51
0,5	21,5	150,5	D26	Valcabrière		12:13	12:12	12:10	10:51
1,2	22,7	149,3		Saint-Bertrand-de-Comminges (D26 - D26A)		12:15	12:14	12:12	10:53
1,3	24	148,0	D26A	HAUTES PYRENEES		12:17	12:16	12:14	10:56
4,0	28,0	144,0	D26	<i>Grottes de Gargas</i>		12:24	12:22	12:20	11:03
1,4	29,4	142,6		Aventignan		12:26	12:24	12:22	11:05
2,1	31,5	140,5		Montégut		12:29	12:27	12:25	11:09
1,0	32,5	139,5		Zone de ravitaillement et de collecte 1		12:31	12:28	12:26	11:10
1,7	33,2	138,8		Nestier		12:32	12:29	12:27	11:11
1,6	34,8	137,2		Anères		12:34	12:32	12:29	11:14
2,2	37,0	135,0		Bizous		12:38	12:35	12:32	11:18
1,2	38,2	133,8		Montoussé		12:40	12:37	12:34	11:20
3,0	41,2	130,8		Saint-Arroman		12:45	12:41	12:38	11:25
2,2	43,4	128,6		<i>Col de Mazouau</i>		12:48	12:45	12:42	11:29
2,6	46,0	126,0		<i>Héchettes</i>		12:52	12:49	12:45	11:33
2,0	48,0	124,0		Rebouc (D26 - D929)		12:55	12:52	12:48	11:37
1,5	49,5	122,5	D929	<i>Hèches (D929 - D26)</i>		12:58	12:54	12:50	11:39
4,8	54,3	117,7	D26	Col de Coupe - GPM 3 - 720m - 2,7km à 3,3%	3	13:05	13:01	12:57	11:48
4,1	58,4	113,6		CR D26 - D14 (virage à droite en descente)		13:12	13:07	13:03	11:55
2,0	60,4	111,6	D14	Lomné		13:15	13:10	13:06	11:58
2,1	62,5	109,5		Espèche		13:18	13:13	13:09	12:02
3,9	66,4	105,6		<i>Moulin des Baronnies</i>		13:24	13:19	13:14	12:08
1,8	68,2	103,8		Bourg-de-Bigorre		13:27	13:22	13:17	12:11
1,4	69,6	102,4		<i>Bonnemazon (D14 - D938)</i>		13:29	13:24	13:19	12:14
1,4	71,0	101,0	D938	<i>Abbaye de l'Escaladieu (pied de côte)</i>		13:32	13:26	13:21	12:16
5,0	76	96,0		Côte de l'Escaladieu - GPM 3 - 581m - 4,3km à 5,2%	3	13:40	13:34	13:28	12:25
0,0	76,0	96,0		Zone de ravitaillement et de collecte 2		13:40	13:34	13:28	12:25
0,7	76,7	95,3		Cieutat		13:41	13:35	13:29	12:26
2,5	79,2	92,8		<i>La Coume</i>		13:45	13:38	13:33	12:30
1,8	81,0	91,0		<i>Quartier Haut de la Côte</i>		13:47	13:41	13:35	12:33
1,5	82,5	89,5		Bagnères-de-Bigorre (entrée) (D938 - All. J.Jaurès - D935)		13:50	13:43	13:37	12:36
1,3	83,8	88,2	All. Jean Jaurès	SPRINT - BAGNERES-DE-BIGORRE	5	13:52	13:45	13:39	12:38
1,7	85,5	86,5	D935	Asté		13:55	13:48	13:42	12:41
2,3	87,8	84,2		Beaudéan		13:58	13:51	13:45	12:45
1,4	89,2	82,8		Campan		14:00	13:53	13:47	12:47
1,8	91,0	81,0		<i>Saint-Roch</i>		14:03	13:56	13:50	12:51
1,0	92,0	80,0		<i>Galade</i>		14:05	13:58	13:51	12:52
1,4	93,4	78,6		<i>Cayres de By</i>		14:07	14:00	13:53	12:55
0,8	94,2	77,8		<i>Nabaillet</i>		14:08	14:01	13:54	12:56
1,1	95,3	76,7		<i>Sainte-Marie-de-Campan (D935 - D918)</i>		14:10	14:02	13:56	12:58
3,6	98,9	73,1		<i>La Séoube</i>		14:16	14:08	14:01	13:04
3,1	102,0	70,0		<i>Payolle (D918 - D113)</i>		14:21	14:13	14:05	13:09
0,8	102,8	69,2		Zone de ravitaillement et de collecte 3		14:22	14:14	14:06	13:11
1,8	103,8	68,2	D113	<i>Lac de Payolle (près)</i>		14:23	14:15	14:08	13:12
8,6	112,4	59,6		Hourquette d'Ancizan - GPM 1 - 1564m - 8,2km à 5,1%	1	14:37	14:28	14:20	13:27
9,0	121,4	50,6		CR D113 - D30 - D113		14:51	14:42	14:33	13:43
1,0	122,4	49,6		Guchen (D113 - D929) (fontaine centrale fin de descente)		14:53	14:43	14:34	13:44
2,0	124,4	47,6	D929	Guchan		14:56	14:46	14:37	13:48
0,6	125,0	47,0		Zone de ravitaillement et de collecte 4		14:57	14:47	14:38	13:49
2,4	126,8	45,2		Bourisp		15:00	14:50	14:41	13:52
1,0	127,8	44,2		Saint-Lary-Soulan (D929 - D19 - Av des Thermes - D929 - D25)		15:01	14:51	14:42	13:54
3,9	131,7	40,3	D25	Sailhan		15:07	14:57	14:48	14:00
1,6	133,3	38,7		Estensan (D25 - D225)		15:10	14:59	14:50	14:03
1,5	134,8	37,2	D225	Azet		15:12	15:02	14:52	14:06
5,9	140,7	31,3		Col de Val-Louron Azet - GPM 1 - 1580m - 10,7km à 6,8%	1	15:22	15:11	15:01	14:16
7,2	147,9	24,1		Génos (D225 - D25)		15:33	15:21	15:11	14:28
0,2	148,1	23,9		Entrée de circuit - CR D225 - D25		15:33	15:22	15:11	14:28
1,1	149,2	22,8	D25	Adervielle-Pouchergues		15:35	15:23	15:13	14:30
1,3	150,5	21,5		Vielle-Louron		15:37	15:25	15:15	14:33
1,0	151,5	20,5		Avajan (D25 - D618)		15:39	15:27	15:16	14:34
0,7	152,2	19,8	D25	<i>feu tricolore de la maison</i>		15:40	15:28	15:17	14:35

1,6	153,8	18,2	D618	Anéran-Camors		15:42	15:30	15:19	14:38
1,3	155,1			CR D618 - D25		15:44	15:32	15:21	14:40
0,3	155,4	16,6	D25	Estarvielle		15:45	15:33	15:22	14:41
0,7	156,1	15,9		Armenteule		15:46	15:34	15:23	14:42
1,9	158,0	14,0		Aranvielle		15:49	15:37	15:25	14:45
0,5	158,5	13,5		Loudenvielle (entrée) (D25 - Ch. de Rioutor - D25)		15:50	15:37	15:26	14:46
0,6	159,1	12,9	Rioutor	SPRINT - LOUDENVIELLE - 1er passage ligne d'arrivée	5	15:51	15:38	15:27	14:47
1,4	160,5	11,5	D25	Génos (entrée circuit)		15:53	15:40	15:29	
1,4	161,9	10,1		Adervielle-Pouchergues		15:55	15:42	15:31	
1,3	163,2	8,8		Vielle-Louron		15:57	15:44	15:33	
0,9	164,1	7,9		Avajan (D25 - D618)		15:59	15:46	15:34	
2,4	166,5	5,5	D618	Anéran-Camors		16:02	15:49	15:37	
1,2	167,7	4,3		Côte d'Estarvielle - GPM 3 - 1000m -2,4km à 3%	3	16:04	15:51	15:39	
0,1	167,8	4,2		CR D618 - D25		16:04	15:51	15:39	
0,3	168,1	3,9	D25	Estarvielle		16:05	15:52	15:40	
0,6	168,7	3,3		Armenteule		16:06	15:53	15:41	
2,0	170,7	1,3		Aranvielle		16:09	15:56	15:43	
0,6	171,3	0,7		Loudenvielle (entrée) (D25 - Ch. de Rioutor)		16:10	15:56	15:44	
0,7	172,0	0,0	Rioutor	LOUDENVIELLE		16:11	15:58	15:45	

PROFIL DE L'ÉTAPE



ÉTAPE 3


POINTS DANGEREUX

KM	DANGER - COMMUNE
6.1	Virage à gauche
10.6	
12.0	
13.2	
13.3	
13.5	
15.8	
15.9	
16.1	
16.3	
16.4	
16.5	
16.7	
19.2	
22.1	

KM	DANGER - COMMUNE
32.9	
47.9	
51.2	
62.2	
76.6	
82.8	
84.0	
88.0	
89.1	
90.0	
102.2	
102.4	Barrière Pastorale
123.4	CR D113 - D929 à Guchen = 20,7 kms
124.7	/300m
127.1	/200m

KM	DANGER - COMMUNE
127.5	
127.8	
128.3	
128.7	
129.2	
130.1	
130.2	Pied du col d'Azet
148.4	CR D225 - D25 à Génos = 18,2 kms
148.5	
152.7	
155.7	
165.3	
168.4	
171.9	FIN Loudenvielle

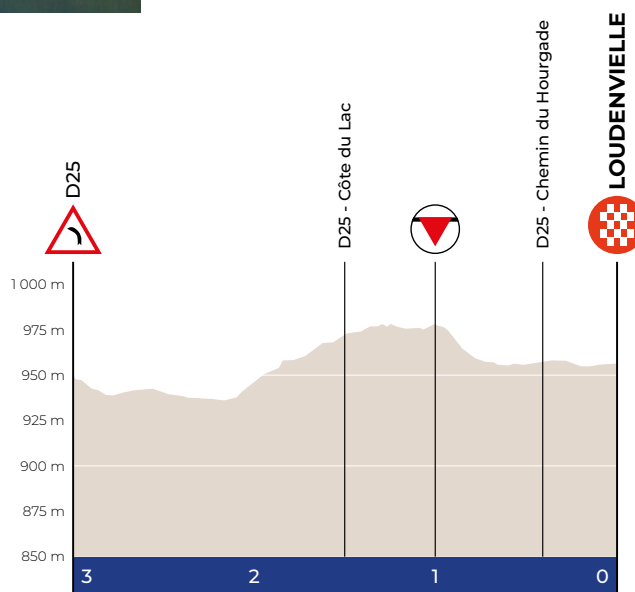
ARRIVÉE LOUDENVIELLE



COLLECTIVITÉS PARTENAIRES

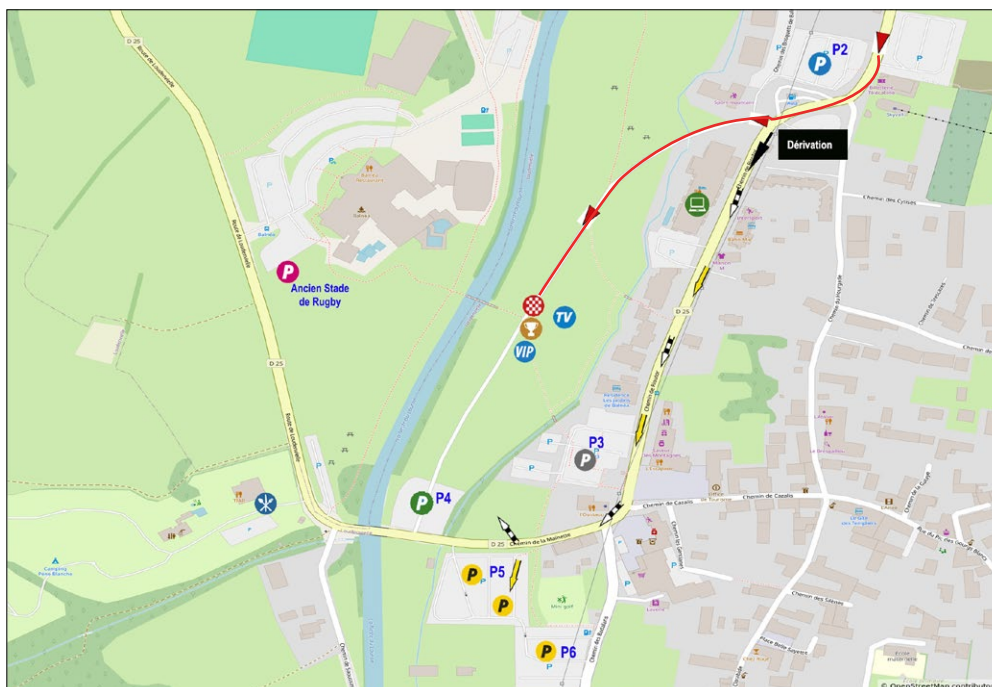


PROFIL DERNIERS KILOMÈTRES



PLAN DE SITUATION

Station ELAN - ESCLARMONDE et Fils
 (sam. 20 juin: 16h00 à 18h00)
 69 route d'Espagne - 65410 SARRANCOLIN
 05 62 98 78 56



DU 13 AU 17 JUILLET 2026

LES COLS DE LÉGENDE

RÉSERVÉS AUX CYCLISTES



PYRÉNÉES TOURMALET • AUBISQUE • ASPIN • PEYRESOURDE...

CYCL'NTRIP

**COLS RÉSERVÉS AUX CYCLISTES
TOUS LES JOURS DE 9H À 12H**

**ACCÈS LIBRE ET GRATUIT
SANS INSCRIPTION**

SANS DÉPART GROUPÉ

SANS CLASSEMENT

OUVERT À TOUS LES VÉLOS

➤ **LUNDI 13 JUILLET**

PORT DE BALÈS
COL DE PEYRESOURDE
MONTÉE DE L'ALTIPORT 007
COL DE VAL LOURON-AZET

➤ **MARDI 14 JUILLET**

COL DU PORTET
COL D'ASPIN

➤ **MERCREDI 15 JUILLET**

COL DU TOURMALET
MONTÉE DE LUZ ARDIDEN

➤ **JEUDI 16 JUILLET**

MONTÉE DU HAUTACAM
MONTÉE DU CAMBASQUE

➤ **VENDREDI 17 JUILLET**

COLS DE SPANDELLES
DU SOULOR, DE L'AUBISQUE



Réserver un séjour itinérant

à vélo sur les cols réservés, avec un service de transfert de bagages.

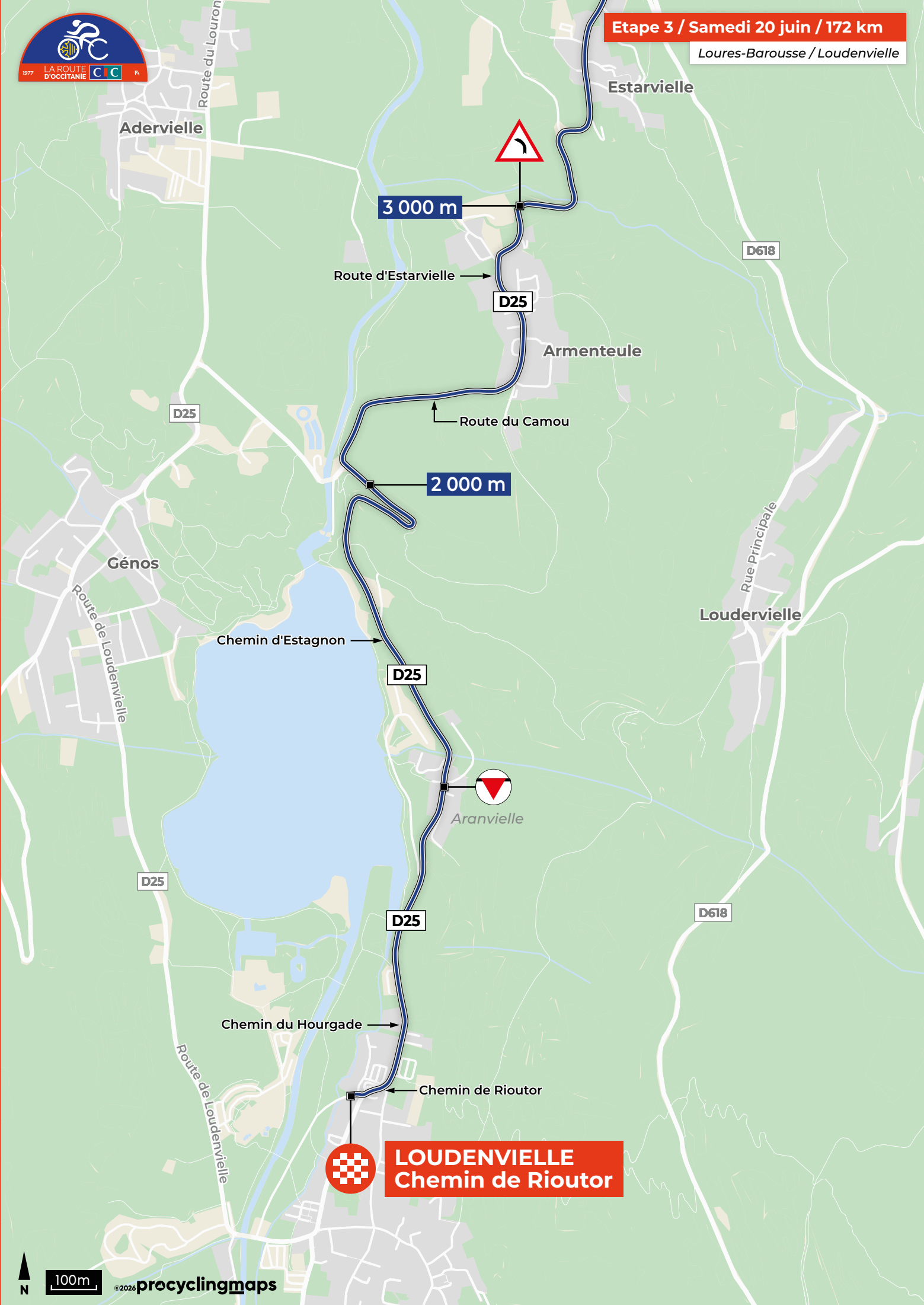
+ d'infos sur: www.pyrenees-cyclntrip.fr





Etape 3 / Samedi 20 juin / 172 km

Loures-Barousse / Loudenvielle



Adervielle

Estarvielle

3 000 m

Route d'Estarvielle

D25

Armenteule

2 000 m

Route du Camou

Génos

Chemin d'Estagnon

D25

Aranvielle

Loudenvielle

D25

D25

D618

Chemin du Hourgade

Chemin de Rioutor

 **LOUDENVIELLE**
Chemin de Rioutor



©2026 **procylingmaps**

Germ

LES PITCHOUNES

18 ANS DE FIDÉLITÉ AU COEUR DE LA ROUTE D'OCCITANIE

Depuis 2009, les Pitchounes font de la Route d'Occitanie leur point de départ, leur camp de base, leur école de terrain.



CE RENDEZ-VOUS EST BIEN PLUS QU'UNE SIMPLE ÉTAPE POUR L'ASSOCIATION : C'EST UNE TRADITION, UN ANCRAGE, UNE HISTOIRE DE FAMILLE.

À l'époque encore appelée « **Route du Sud** », cette course a vu grandir génération après génération les jeunes reporters de Média Pitchounes, qui y ont fait leurs premières armes avant de s'élancer chaque été sur les routes du Tour de France. Pendant plus de dix ans, ils ont couvert la course caméra au poing, micro en main, avec cette fraîcheur citoyenne qui a façonné leur identité.



DE JOURNALISTES À ÉCO-ACTEURS

Depuis 4 ans, les Pitchounes ont ajouté une nouvelle corde à leur arc : le bénévolat actif au sein de l'organisation. Ils prennent en charge les zones de collecte des déchets pendant la course. Une mission logistique exigeante mais essentielle pour garantir une organisation respectueuse de l'environnement et responsabiliser coureurs, public et partenaires. **Un défi relevé avec rigueur et enthousiasme, fidèles à leurs engagements.**



LE PRIX DE LA CITOYENNETÉ

Les Pitchounes sont à l'initiative de cette distinction inédite qui récompense les coureurs engagés dans des causes sociales ou environnementales. Ce prix, parrainé cette année encore par ARTS Solutions reflète les valeurs fondatrices du projet :

L'ÉDUCATION, LE RESPECT, L'ENGAGEMENT.

Prix de la Citoyenneté parrainé par



ARTS

À l'image de la Route d'Occitanie, les Pitchounes grandissent avec les valeurs du sport, du collectif et du service. Leur présence est devenue une évidence, un repère chaleureux et engagé au cœur de la caravane. Pour eux, cette course restera toujours « celle du début », là où tout a commencé... et où ils reviennent, chaque année, comme à la maison.

Association MEDIA-PITCHOUNES

Laurent Girard • 06.26.21.56.54 • contact@media-pitchounes.fr

RÈGLEMENT PARTICULIER

ARTICLE 1. ORGANISATION

« **LA ROUTE D'OCCITANIE - CIC** » est sous les règlements de l'Union Cycliste Internationale. Elle se dispute du 18 au 20 juin 2026 en 3 étapes.

Président de l'organisation : M. Pierre CAUBIN – 54, avenue de Polignan – 31210 Gourdan-Polignan – +33 6 30 87 79 37.

ARTICLE 2. TYPE DE L'ÉPREUVE

LA ROUTE D'OCCITANIE - CIC est réservée aux coureurs de la catégorie Hommes Élite (ME) et Hommes U23 (MU). Elle est inscrite au calendrier continental européen en classe 1 et attribue des points aux classements de l'UCI conformément à l'article 2.10.008 du règlement de l'UCI.

L'épreuve est classée en classe 2.1 et attribue, conformément au règlement UCI, les points suivants :

- Classement final : 125, 85, 70, 60, 50, 40, 35, 30, 25, 20, 15, 10, 5, 5, 3, 3, 3, 3, 3, 3, 3, 3, 3 aux 25 premiers coureurs classés ;
 - Classement par étape : 14, 5, 3 aux trois premiers coureurs classés ;
 - Port du maillot de leader de l'épreuve (par étape) : 3 ;
- pour le classement mondial UCI individuel et pour le classement Continental Hommes Elite et Moins de 23 ans.

ARTICLE 3. PARTICIPATION

Conformément à l'article 2.1.005 du règlement UCI, l'épreuve est ouverte aux équipes suivantes :

- UCI World Teams (maximum 50%) ;
- Equipe UCI ProTeams ;
- Equipe Continentale UCI ;
- Equipe Nationale.

Le nombre de coureurs maximum par équipe est fixé à 7. Conformément à l'article 2.2.003bis du règlement UCI, le nombre de coureurs par équipe est de minimum 5 et de maximum 7 coureurs.

Du seul fait de son engagement et/ou de sa participation à l'épreuve et ou de sa présence sur celle-ci, chaque équipe, chacun de ses membres et plus généralement chacun des accrédités, déclare accepter l'intégralité des dispositions du présent règlement et s'engage à les respecter.

ARTICLE 4. PERMANENCE

La permanence se tient le **mercredi 17 juin 2026 de 14h à 20h** à BRAM (11150), Salle « L'Espace Idéal » (18, avenue Notre-Dame).

La confirmation des partants et **le retrait des dossards** par les responsables d'équipes se fait à la permanence de **14h00 à 16h45 le mercredi 17 juin 2026.**

La réunion des directeurs sportifs, organisée suivant l'article 1.2.087 du règlement UCI, en présence des Membres du collège des Commissaires, **est fixée à 17h00** à BRAM (11150) Salle « Charles Cros » (4, rue du Foirail).

ARTICLE 5. RADIO-TOUR

Les informations courses sont émises sur la fréquence "**Radio-Tour**" FM 157,550.

ARTICLE 6. ASSISTANCE TECHNIQUE NEUTRE

Le service d'assistance technique neutre est assuré par le **Comité Régional FFC d'Occitanie.**

Le service est assuré au moyen de **3 véhicules du dit Comité.**

ARTICLE 7. INCIDENTS DE COURSE DANS LES TROIS DERNIERS KILOMÈTRES

Selon l'article UCI 2.6.027, en cas de chute, de crevaison ou d'incident mécanique dûment constaté, dans les trois derniers kilomètres d'une étape en ligne, le ou les coureur(s) accidenté(s) est (sont) crédité(s) du temps du ou des coureurs(s) en compagnie

du ou desquels il(s) se trouva(en)t au moment de l'accident. Son ou leurs classement(s) sera (ont) celui du franchissement de la ligne d'arrivée.

Si à la suite d'une chute dûment constatée dans les trois derniers kilomètres un coureur est dans l'impossibilité de franchir la ligne d'arrivée, il sera classé à la dernière place de l'étape et crédité du temps du ou des coureur(s) en compagnie du ou desquels il se trouvait au moment de l'accident.

ARTICLE 8. ARRIVÉE

À propos de l'article 2.6.027 du règlement UCI (arrivée) :

- Aucune étape n'arrive au sommet.
- Aucune arrivée n'est prévue au sprint massif.

ARTICLE 9. DÉLAIS D'ARRIVÉE

En fonction des caractéristiques des étapes, les délais d'arrivée ont été fixés comme suit :

- Etape de plaine et moyenne montagne : 12% étape 1 & 2 ;
- Etape de montagne : 15% étape 3.

Conformément à l'article 2.6.032 du règlement UCI, le Collège des Arbitres peut prolonger les délais d'arrivée après consultation des organisateurs. Toute situation d'exception peut être tranchée par le collège des commissaires après consultation de la direction de l'organisation.

ARTICLE 10. CLASSEMENTS - BONIFICATIONS - REPORTS

CLASSEMENT GÉNÉRAL INDIVIDUEL AU TEMPS

Le classement général individuel au temps est établi par l'addition des temps enregistrés dans chacune des étapes en tenant compte des bonifications et pénalisations selon l'article 2.6.014 du règlement de l'UCI.

En cas d'égalité, il est fait appel à l'addition des places obtenues à chaque étape et, en dernier ressort, à la place obtenue dans la dernière étape disputée.

Le Leader du classement porte un maillot orange parrainé par le CIC.

Pour bénéficier des prix du classement général final, tout concurrent doit avoir accompli la totalité du parcours de l'épreuve dans les délais réglementaires.

CLASSEMENT PAR ÉQUIPES

Conformément à l'article 2.6.016 du règlement UCI, le classement par équipes du jour s'établit par l'addition des trois meilleurs temps individuels de chaque équipe. En cas d'égalité, les équipes sont départagées par l'addition des places obtenues par leurs trois premiers coureurs de l'étape. En cas de nouvelle égalité, les équipes sont départagées par la place de leur meilleur coureur au classement de l'étape.

Le classement général par équipes s'établit par l'addition des trois meilleurs temps individuels de chaque équipe dans toutes les étapes courues. En cas d'égalité, il est fait application des critères suivants, jusqu'à ce qu'il y ait départage :

1. Nombre de premières places dans le classement par équipes du jour ;
2. Nombre de deuxièmes places dans le classement par équipes du jour, et ainsi de suite.

S'il y a toujours égalité, les équipes sont départagées par la place de leur meilleur coureur au classement général individuel.

Toute équipe réduite à moins de trois coureurs est éliminée du classement général par équipes.

Le classement par équipes est parrainé par le Groupe La Dépêche.

CLASSEMENT AUX POINTS

Le classement aux points est obtenu dans chacune des 3 étapes et aux sprints intermédiaires.

Il est attribué aux arrivées des étapes 1 et 2 : 20, 17, 15, 13, 11, 10, 9, 8, 7, 6, 5, 4, 3, 2, 1 aux 15 premiers coureurs classés.

Il est attribué à l'arrivée de l'étape 3 : 15, 13, 10, 8, 6, 5, 4, 3, 2, 1 aux 10 premiers coureurs classés.

Chaque sprint intermédiaire attribue 6 points au premier, 3 points au deuxième et 1 point au troisième.

Ces sprints sont matérialisés par des panneaux de signalisation « **DEPARTEMENT DU TARN** » installés de part et d'autre de la ligne (ou le portique de la ligne d'arrivée, le cas échéant).

ETAPE 1	KM
PUYLAURENS	74
SAINT-PAUL-CAP-DE-JOUX	123,6

ETAPE 2	KM
L'ISLE-JOURDAIN	104,8
SAINT-GAUDENS (1 ^{er} passage ligne d'arrivée)	189,3

ETAPE 3	KM
BAGNÈRES-DE-BIGORRE	83,8
LOUDENVIELLE (1 ^{er} passage ligne d'arrivée)	159,1

Le leader du classement porte un maillot vert du Conseil Départemental du Tarn.

Conformément à l'article 2.6.017 du règlement UCI, en cas d'ex æquo au classement général individuel aux points, il est fait application des critères suivants, jusqu'à ce qu'il y ait départage :

1. Nombre de victoires d'étapes ;
2. Nombre de victoires dans les sprints intermédiaires comptant pour le classement général aux points ;
3. Classement général individuel au temps.

Pour bénéficier des prix du classement général final, tout concurrent doit avoir accompli la totalité du parcours de l'épreuve dans les délais réglementaires.

CLASSEMENT DE LA MONTAGNE

Le classement de la montagne est disputé sur l'ensemble des côtes et cols répertoriés dans l'épreuve.

Il est attribué, les points suivants dans chacune des catégories :

- Côtes de 1^{re} catégorie : 12-10-8-6-5-4-3-2-1-1 aux 10 premiers coureurs classés ;
- Côtes de 2^e catégorie : 6-4-3-2-1 aux 5 premiers coureurs classés ;
- Côtes de 3^e catégorie : 3-2-1 aux 3 premiers coureurs classés.

ETAPE 1	KM	CAT
CÔTE DU VOL À VOILE	49	3
CÔTE DU HARAS DE LA COLLINE	94,8	3
CÔTE DE FIAC	114,7	3
CÔTE DU HARAS DE LA COLLINE (2 ^{eme} passage)	143	3
CÔTE DE FIAC (2 ^{eme} passage)	162,7	3

ETAPE 2	KM	CAT
CÔTE DE SIRE	26,2	3
CÔTE DE MONTGAILLARD	158,9	3
CÔTE DE LA SERRE DE NEROUIS	181,3	3
CÔTE DE LA SERRE DE NEROUIS (2 ^{eme} passage)	192,8	3

ETAPE 3	KM	CAT
COL DE COUPE	54,3	3
CÔTE DE L'ESCALADIEU	76	3
HOURQUETTE D'ANCIZAN	112,4	1
COL DE VAL-LOURON AZET	140,7	1
CÔTE D'ESTARVIELLE	167,7	3

Un classement général est établi par l'addition des points obtenus sur l'ensemble des côtes comptant pour le classement de la Montagne.

Conformément à l'article 2.6.017 du règlement UCI, en cas d'égalité au classement général individuel de la Montagne, il est fait application des critères suivants, jusqu'à ce qu'il y ait départage :

1. Nombre de premières places dans les côtes de la catégorie la plus élevée ;
2. Nombre de premières places dans les côtes de la catégorie suivante et ainsi de suite ;
3. Classement général individuel au temps à l'issue de l'étape.

Pour bénéficier des prix du classement général final, tout concurrent doit avoir accompli la totalité du parcours de l'épreuve dans les délais réglementaires.

Le leader du classement porte un maillot bleu à pois blancs du Conseil Départemental des Hautes-Pyrénées.

CLASSEMENT DU MEILLEUR JEUNE

Le classement des jeunes est réservé aux coureurs nés depuis le 1^{er} janvier 2001, sur la base du classement individuel au temps.

Si un coureur est en tête de plusieurs classements, l'ordre de priorité des maillots distinctifs est le suivant : 1 classement général au temps 2 classement général aux points 3 classement général du meilleur grimpeur 4 classement du meilleur jeune.

Le leader du classement porte un maillot blanc parrainé par la Société Ynergie.

PRIX SPECIAUX

- Fanion de la Combativité : Région Occitanie ;
- Fanion de la Citoyenneté : Média Pitchounes – Arts.

BONIFICATIONS

Des bonifications en temps reportées uniquement au classement général individuel sont attribuées lors des arrivées d'étapes et lors des sprints intermédiaires selon l'article 2.6.019 du règlement de l'UCI.

L'attribution de ces bonifications est la suivante :

1. A chaque sprint intermédiaire il est attribué respectivement 3", 2" et 1" aux 3 premiers coureurs classés ;
2. A l'arrivée des étapes, il est attribué respectivement 10", 6" et 4" aux 3 premiers coureurs classés.

ARTICLE 11. PRIX

La 49ème « ROUTE D'OCCITANIE - CIC » est dotée des prix et primes spéciales attribués comme suit :

Toute équipe réduite à moins de trois coureurs est éliminée du classement général par équipes.

Classement aux Points

Le classement aux points est obtenu dans chacune des 4 étapes. Il est attribué à l'arrivée des étapes 1 et 3 : 15, 13, 10, 8, 6, 5, 4, 3, 2, 1 aux 10 premiers coureurs classés.

Il est attribué aux arrivées des étapes 2 et 4 : 20, 17, 15, 13, 11, 10, 9, 8, 7, 6, 5, 4, 3, 2, 1 aux 15 premiers coureurs classés.

Chaque sprint intermédiaire attribue 6 points au premier, 3 points au deuxième et 1 point au troisième. Les sprints intermédiaires sont les suivants :

Classement des coureurs	Etape 1	Etape 2	Etape 3	Classement général
1	3 060 €	3 060 €	3 060 €	6 120 €
2	1 550 €	1 550 €	1 550 €	3 100 €
3	760 €	760 €	760 €	1 520 €
4	385 €	385 €	385 €	770 €
5	315 €	315 €	315 €	630 €
6	225 €	225 €	225 €	450 €
7	225 €	225 €	225 €	450 €
8	155 €	155 €	155 €	310 €
9	155 €	155 €	155 €	310 €
10	80 €	80 €	80 €	160 €
11	80 €	80 €	80 €	160 €
12	80 €	80 €	80 €	160 €
13	80 €	80 €	80 €	160 €
14	80 €	80 €	80 €	160 €
15	80 €	80 €	80 €	160 €
16	80 €	80 €	80 €	160 €
17	80 €	80 €	80 €	160 €
18	80 €	80 €	80 €	160 €
19	80 €	80 €	80 €	160 €
20	80 €	80 €	80 €	160 €
Total	7 710 €	7 710 €	7 710 €	15 420 €

DOTATION GÉNÉRALE	
Etapes	23 130 €
Général	15 420 €
TOTAL	38 550 €

ARTICLE 12. CONTROLE ANTIDOPAGE

Le règlement de l'UCI s'applique intégralement à la présente épreuve.

En outre, la législation antidopage française s'applique aux dispositions de loi de la France.

Les contrôles antidopage s'effectueront dans un véhicule dédié qui sera présent sur les sites arrivées de chaque étape, et dont l'emplacement sera fléché depuis la ligne d'arrivée.

ARTICLE 13 : PROTOCOLE

Conformément à l'article 1.2.113 du règlement UCI, le délai de présentation au podium est de 10 minutes après l'arrivée. Les coureurs suivants doivent se présenter quotidiennement et à l'arrivée finale de l'épreuve au protocole :

- Le vainqueur de l'étape ;
- Les leaders des classements annexes suivants :
 - o Classement Général au Temps ;
 - o Classement aux Points ;
 - o Classement de la Montagne ;
 - o Classement du Meilleur Jeune ;
 - o Prix Spéciaux : Combativité.

Le classement général au temps par équipes sera remis, les lendemains matin au départ sur le podium protocolaire (à l'exception du classement général final, pour lequel l'ensemble des coureurs de l'équipe lauréate devra se présenter en tenue au protocole à l'issue de la dernière étape).

Conformément à l'article 1.2.113 du règlement UCI sauf disposition contraire, les coureurs doivent se présenter à la cérémonie protocolaire en tenue de compétition.

ARTICLE 14. PENALITÉS

Les pénalités sont conformes au règlement de l'U.C.I.

ARTICLE 15. ENVIRONNEMENT

L'organisation met en place des zones de ravitaillement et de collecte des déchets en cours d'étapes, ainsi que des zones de collecte dans le final de chaque étape. Les coureurs ne peuvent jeter leurs déchets, bidons et tout autre objet ailleurs que dans ces zones aménagées. Les coureurs et les suiveurs doivent adopter en toutes circonstances un comportement responsable vis-à-vis de l'environnement dans le respect des dispositions légales en vigueur.

ARTICLE 16.

Le présent règlement a été rédigé en langue française, qui fera foi en cas de difficulté d'interprétation de ses termes dans une autre langue.

HÔPITAUX

Étape 1, Jeudi 18 juin : BRAM - SAINT-PAUL-CAP-DE-JOUX

Centre Hospitalier de Carcassonne - HELICO.	1060 chemin de la Madeleine - 11000 CARCASSONNE	04 68 24 24 24
Centre Hospitalier de Castelnaudary	19 avenue Monseigneur de Langle - 11400 CASTELNAUDARY	04 68 94 56 56
Centre Hospitalier d'Albi	22 Boulevard Général Sibille - 81000 ALBI	05 63 47 47 47
Centre Hospitalier de Lavaur	1 place Vialas - 81500 LAVAUUR	05 63 58 81 81
Centre Hospitalier de Castres	6 avenue de la montagne noire - 81100 CASTRES	05 63 72 07 15
Centre Hospitalier de Toulouse	2 rue Charles Viguerie - 31300 TOULOUSE	05 61 77 22 33

Étape 2, Vendredi 19 juin : CORDES-SUR-CIEL - SAINT-GAUDENS

Centre Hospitalier d'Albi	22 Boulevard Général Sibille - 81000 ALBI	05 63 47 47 47
Centre Hospitalier d'Auch	Route de Tarbes - 32000 AUCH	05 62 61 32 32
Centre Hospitalier de Toulouse	2 rue Charles Viguerie - 31300 TOULOUSE	05 61 77 22 33
Centre Hospitalier de Saint-Gaudens	Avenue de Saint-Plancard - 31800 SAINT-GAUDENS	05 62 00 40 00

Étape 3, Samedi 20 juin : LOURES-BAROUSSE - LOUDENVIELLE

Centre Hospitalier de Toulouse	2 rue Charles Viguerie - 31300 TOULOUSE	05 61 77 22 33
Centre Hospitalier de Saint-Gaudens	Avenue de Saint-Plancard - 31800 SAINT-GAUDENS	05 62 00 40 00
Centre Hospitalier de Lannemezan	644 Route de Toulouse - 65300 LANNEMEZAN	05 62 99 55 55
CHIC de Tarbes	Boulevard de Tassigny - 65000 TARBES	05 62 51 51 51
Centre Hospitalier de Bagnères-de-Bigorre	15 rue Gambetta - 65200 BAGNERES-DE-BIGORRE	05 62 91 41 11

RAPPEL : en cas d'accident ou d'urgence, le numéro d'appel du SAMU est le 15.

SECOURISME



SOLIDARITÉ



FORMATION



URGENCE



**CROIX-ROUGE
FRANÇAISE
PAYS D'AUTAN**

**MAIS AUSSI SECRÉTARIAT,
COMMUNICATION, LOGISTIQUE...
IL Y A FORCÉMENT UNE ACTION
QUI TE CORRESPOND !**

**DÉCOUVRE LES
TOUTES ICI :**



Contactez-nous :

Croix-Rouge française - Unité Locale Pays
d'Autan
42, Avenue Charles de Gaulle - 81100 Castres
09.84.26.64.30 / ul.paysdautan@croix-rouge.fr

Et retrouvez-nous sur :



@croixrouge.pays_dautan

PERMANENCES

CONTRÔLES ANTI-DOPAGE

Les contrôles anti-dopage se dérouleront dans un véhicule aménagé à proximité de l'arrivée, et dont l'accès sera fléché.

PERMANENCES

Bram	Salle "L'Espace Idéal" 18, avenue Notre-Dame	Mercredi 17 juin de 14h à 20h
Saint-Paul-Cap-de-Joux	Mairie Place de l'Hôtel de ville	Jeudi 18 juin de 14h à 18h
Saint-Gaudens	Parc des Expos Route de la croix de Cassagne	Vendredi 19 juin de 14h à 18h
Loudenvielle	Hôtel Mercure Chemin du Rioutor	Vendredi 19 juin de 14h à 18h

En dehors de ces heures :
Tel. 06 37 24 12 80 / 06 30 87 79 37



À vos côtés
sur toutes les routes

Une assurance vélo qui sécurise votre matériel

Pour être indemnisé en cas de vol ou de casse,
retrouvez-nous sur : groupama.fr/assurance-velo

Groupama | Fédération Française de Cyclisme

Partenaire Officiel

Groupama d'Oc, Caisse Régionale d'Assurances Mutuelles Agricoles d'Oc - Siège social : 14 rue de Vidailhan - CS 93105 - 31131 Balma Cedex - 391 851 557 R.C.S TOULOUSE, ML 19761 102025. Photographie : Aubin Lipke

ENVIRONNEMENT

Depuis quelques années, La Route d'Occitanie - CIC a mis en place des mesures pour réduire son empreinte environnementale. Avec la Région Occitanie, les collectivités, l'Agence Régionale de l'Énergie et du Climat (AREC Occitanie), devenez vous aussi un acteur majeur de notre démarche.



PENDANT LA COURSE



- ✓ Je veille au respect des sites.
- ✓ Je trie les emballages recyclables (plastique, verre, papier, carton).
- ✓ Si je suis fumeur, je jette mes mégots dans un endroit approprié ou je les conserve.

JE SUIS COUREUR

- ✓ En course, j'utilise les zones de collecte situées tous les 35 kilomètres en moyenne, et en fin de ravitaillement.
- ✓ Hors zone, je confie mes déchets à une voiture suiveuse ou je les conserve dans les poches de mon maillot.
- ✓ Je ne jette pas mon masque dans la nature. Les masques des coureurs sont récupérés sur la ligne de départ et d'arrivée.



JE SUIS SUIVEUR

- ✓ Je coupe le moteur de mon véhicule si je m'arrête plus d'une minute.
- ✓ Je favorise le covoiturage quand ce dernier est possible.
- ✓ J'adopte une conduite écoresponsable en adaptant ma vitesse (moins de pollution, moins de consommation).
- ✓ J'utilise les poubelles de tri mises à ma disposition sur l'ensemble des espaces (Villages Départ, zones d'arrivée...). Si je n'ai pas de poubelle à ma disposition, je garde mes déchets et je les jetterai plus tard.



IMPRIMEUR OFFICIEL
DE LA ROUTE DU SUD CYCLISTE

*Soignez
votre image !*

OFFSET et NUMÉRIQUE

Tous formats
Tous supports
Toutes reproductions
Copies couleur
Tampons et plaques

SIGNALÉTIQUE

Panneaux
Décoration véhicules
Banderoles
Objets et textiles
Stickers et autocollants

www.imprimerie-fabbro.fr - Avenue de saint-Gaudens - BP 12 - 31210 Montréjeau - tél : 05 61 95 83 32

ÉQUIPES AU DÉPART

WORLD TOUR



TEAM VISMA - LEASE A BIKE
[TVL]



EF EDUCATION - EASYPOST
[EFE]



DÉCATHLON CMA CGM
[DCT]



GROUPAMA - FDJ UNITED
[GFC]

PRO TEAMS



TOTALENERGIES
[TEN]



UNIBET ROSE ROCKETS
[RKT]



COFIDIS
[COF]



BARDIANI CSF 7 SABER
[BCS]



BURGOS - BURPELLET-BH
[BBH]



EQUIPO KERN PHARMA
[EKP]



EUSKALTEL - EUSKADI
[EUK]



TEAM POLTI VISITMALTA
[PTV]



PINARELLO Q36.5 PRO CYCLING TEAM
[PQT]



SOLUTION TECH NIPPO RALI
[TFT]

CONTINENTALES



BIKE AID
[BAI]



CIC PRO CYCLING ACADEMY
[CIC]



NICE MÉTROPOLE CÔTE D'AZUR
[NMC]



ST MICHEL - PREFERENCE HOME - AUBER93
[AUB]



VAN RYSEL - ROUBAIX
[VRR]



VICTORIA SPORTS PRO CYCLING
[VSC]



TEAM SISTECREDITO
[ESC]



Crédits : © LNC, La Ligue.

PALMARÈS

TOUR DU TARN

1977 Jacques ESCLASSAN
1978 Pierre-Raymond VILLEMIANE
1979 Yvon BERTIN
1980 Gilbert DUCLOS-LASSALLE
1981 Jean-René BERNAUDEAU

TOUR MIDI-PYRÉNÉES

1982 Francesco MOSER
1983 Gilbert DUCLOS-LASSALLE
1984 Pascal SIMON
1985 Stephen ROCHE
1986 Niki RÜTTIMANN
1987 Régis CLÈRE

ROUTE DU SUD

1988 Ronan PENSEC
1989 Gilbert DUCLOS-LASSALLE
1990 Yves BONNAMOUR

1991 Laurent DUFAUX
1992 Artūras KASPUTIS
1993 Éric BOYER
1994 Álvaro MEJÍA
1995 Laurent DUFAUX
1996 Laurent JALABERT
1997 Patrick JONKER
1998 Armand DE LAS CUEVAS
1999 Jonathan VAUGHTERS
2000 Tomasz BROŻYNA
2001 Andrei KIVILEV
2002 *n.a.*
2003 Michael ROGERS
2004 Bradley MCGEE
2005 Sandy CASAR
2006 Thomas VOECKLER
2007 Óscar SEVILLA
2008 Daniel MARTIN
2009 Przemysław NIEMIEC

2010 David MONCOUTIÉ
2011 Vasil KIRYIENKA
2012 Nairo QUINTANA
2013 Thomas VOECKLER
2014 Nicolas ROCHE
2015 Alberto CONTADOR
2016 Nairo QUINTANA
2017 Silvan DILLIER

ROUTE D'OCCITANIE

2018 Alejandro VALVERDE
2019 Alejandro VALVERDE
2020 Egan BERNAL
2021 Antonio PEDRERO
2022 Michael WOODS
2023 Michael WOODS

ROUTE D'OCCITANIE-CIC

2025 Nicolas PRODHOMME



LA LEGION RECRUTE

De 17 à 39 ans
Tous niveaux de diplômes
Français bienvenus
Inscription au casier judiciaire tolérée
Recrutement complet en 2 semaines

PILE SUD OUEST
Adresse : 2 rue Pérignon
31000 Toulouse
Téléphone : 05.61.54.21.95

www.legion-recrute.com

FOURNISSEURS OFFICIELS



PARTENAIRES INSTITUTIONNELS



FOURNISSEURS OFFICIELS DÉGUSTATION ET SUD DE FRANCE



AVEC LE SOUTIEN DE:



Rassemblement des Organisateurs de Courses Cyclistes



Fédération Française de Cyclisme



Vroom Productions

PARTENAIRES CITOYENNETÉ



Média Pitchounes







ANDORRA-MORABANC CLÀSSICA



L'HAS DE VIURE!

21/06/2026



andorramorabancclassica.com

ici Occitanie

Diffuseur officiel et partenaire de la Route d'Occitanie

DES DIRECTS ICI OCCITANIE À SUIVRE SUR FRANCE.TV ET SUR FRANCE 3



jeudi et vendredi à 14h05, samedi à 14h20,
dimanche, rendez-vous avec Andorra Morabanc Clàssica à 14h

DISPONIBLE
SUR | **france.tv**